



REPUBLIKA HRVATSKA
Zadarska županija
Upravni odjel za provedbu dokumenata prostornog
uređenja i gradnje
Sjedište Zadar

KLASA: UP/I-350-05/15-01/000049
URBROJ: 2198/1-11/8-15-0004
Zadar, 28.12.2015.

Zadarska županija, Upravni odjel za provedbu dokumenata prostornog uređenja i gradnje, Sjedište Zadar, rješavajući po zahtjevu koji je podnijelo MINISTARSTVO POMORSTVA, PROMETA I INFRASTRUKTURE HR-10000 Zagreb, Prisavlje 14, OIB 22874515170 zastupano po opunomoćeniku trgovačkom društvu CROMARIS d.d. za marikulturu, Gaženička cesta 4/b, Zadar, na temelju članka 115. stavka 1. Zakona o prostornom uređenju („Narodne novine“ broj 153/13.) izdaje

LOKACIJSKU DOZVOLU

I. Lokacijska dozvola se izdaje za planirani zahvat u prostoru:

ribogojilište za uzgoj bijele ribe uz Dugi otok, između rtova Žman i Gubac, prema idejnom projektu iz ožujka 2015. godine, oznaka projekta: I.O. 215, broj projekta TD 2/15, ovlaštenu projektanta ZDRAVKO RAMBROT, dipl.ing.građ., broj ovlaštenja G 2467 (GIN-COMPANY, d.o.o. za proizvodnju, građevinarstvo, trgovinu i usluge HR-23000 Zadar, Ulica Braće Miroslava i Janka Perice 19, OIB 91269631532) te se određuju slijedeći lokacijski uvjeti:

1. Oblik i veličina područja zahvata:

Područje zahvata je oblika pravokutnika, smješteno na području uz Dugi otok, između rtova Žman i Gubac, označenog točkama 1, 2, 3 i 4 u površini od 240 000 m², na udaljenosti većoj od 300 m od obalne crte, a kako je prikazano na situaciji u MJ 1:5000 koja je sastavni dio idejnog projekta iz ožujka 2015. godine, oznaka projekta: I.O. 215, broj projekta TD 2/15, ovlaštenu projektanta ZDRAVKO RAMBROT, dipl.ing.građ., broj ovlaštenja G 2467 (GIN-COMPANY, d.o.o. za proizvodnju, građevinarstvo, trgovinu i usluge HR-23000 Zadar, Ulica Braće Miroslava i Janka Perice 19, OIB 91269631532) koji je sastavni dio ovog Rješenja.

2. Namjena i veličina:

Postavljanje dvije flote sa kavezima za uzgoj bijele ribe za godišnju proizvodnju do 700 tona. Prva flota je dimenzija 360 m x 120 m i sastoji se od 12 kaveza promjera 38 m, poredanih u dvije linije, po 6 kaveza. Druga flota je dimenzija 240 m x 60 m i sastoji se od 16 kaveza poredanih u dvije linije, a između linija se nalazi hodna staza duljine 240 m i širine 2 m.

3. Mjere (način) sprječavanja nepovoljna utjecaja na okoliš i prirodu:

- Primijeniti mjere zaštite okoliša utvrđene Zakonom o zaštiti okoliša (Narodne novine, broj 80/13).
- Vezano za predmetni zahvat u prostoru, uzimajući u obzir godišnji kapacitet proizvodnje do 700 tona u uzgajalištu udaljenom oko 10 metara od zaštićenog obalnog područja mora (ZOP) kao i mogući kumulativni utjecaj s ostalim uzgajalištima u neposrednoj blizini, negativni učinak se ne može isključiti zbog čega je bilo potrebno Ministarstvu zaštite okoliša i prirode podnijeti zahtjev za ocjenu o potrebi procjene utjecaja na okoliš. Isto Ministarstvo je na zahtjev nositelja zahvata nakon provedenog postupka ocjene o potrebi procjene utjecaja zahvata na okoliš donijelo Rješenje KLASA: UP/I-351-03/15-08/277, URBROJ: 517-06-2-1-2-15-8 od 23. prosinca 2015. godine.

4. Predmetni zahvat u prostoru projektirati u skladu sa sljedećim uvjetima i suglasnostima:

- Ministarstvo pomorstva, prometa i infrastrukture - Očitovanje, KLASA: 350-05/15-01/76, URBROJ: 530-03-1-15-2, od 09.06.2015. godine
- Ministarstvo poljoprivrede - Posebni uvjeti, KLASA: 350-05/15-01/391, URBROJ: 525-13/0336-15-2, od 12.06.2015. godine
- HEP-Operator distribucijskog sustava d.o.o., Elektra Zadar - Posebni uvjeti, Broj: 401400102/4470/SR od 03.06.2015. godine
- Ministarstvo gospodarstva - Posebni uvjeti, KLASA: 300-01/15-01/23, URBROJ: 526-04-01/1-15-02, od 09.06.2015. godine
- Ministarstvo zdravlja - Posebni uvjeti, KLASA: 350-05/15-01/94, URBROJ: 534-07-1-1-2/2-15-0002, od 15.06.2015. godine
- Ministarstvo obrane, Uprava za materijalne resurse, Služba za nekretnine, graditeljstvo i zaštitu okoliša - Posebni uvjeti, KLASA: 350-05/15-01/98, URBROJ: 512M3-020201-15-4, od 03.07.2015. godine
- Ministarstvo kulture, Uprava za zaštitu kulturne baštine, Konzervatorski odjel u Zadru - Posebni uvjeti, KLASA: 612-08/15-23/3297, URBROJ: 532-04-02-13/4-15-02, od 05.06.2015. godine
- Ministarstvo pomorstva, prometa i infrastrukture, Lučka kapetanija Zadar - Suglasnost, KLASA: UP/I-342-24/15-09/31, URBROJ: 530-04-4-4-15-2, od 05.06.2015. godine
- Hrvatska regulatorna agencija za mrežne djelatnosti - Posebni uvjeti, KLASA: 361-03/15-01/4696, URBROJ: 376-10/ZS-15-4 (HP), od 02.11.2015. godine
- Komunalno društvo Dugi otok i Zverinac d.o.o., Sali - Posebni uvjeti, od 9.11.2015. godine
- Ministarstvo zaštite okoliša i prirode - Rješenje, KLASA: UP/I-351-03/15-08/277, URBROJ: 517-06-2-1-2-15-8, od 23.12.2015. godine.

5. Izvod iz dokumenta prostornog uređenja:

- Predmetni zahvat u prostoru provodi se u skladu s Prostornim planom Zadarske županije - Odluka o donošenju izmjena i dopuna Prostornog plana Zadarske županije („Službeni glasnik Zadarske županije“, broj 2/01, 6/04, 2/05, 17/06, 3/10, 15/14). Zahvat se nalazi u zoni određenoj kao područje u kojem marikultura ima visok prioritet, ali se dozvoljavaju i druge djelatnosti (zona Z2).

6. Sastavni dio ove lokacijske dozvole je:
- Idejni projekt iz ožujka 2015. godine, oznaka projekta: I.O. 215, broj projekta TD 2/15, ovlaštenu projektanta ZDRAVKO RAMBROT, dipl.ing.građ., broj ovlaštenja G 2467 (GIN-COMPANY, d.o.o. za proizvodnju, građevinarstvo, trgovinu i usluge HR-23000 Zadar, Ulica Braće Miroslava i Janka Perice 19, OIB 91269631532)
 - Posebni uvjeti i suglasnosti iz točke 1.4.;
 - Izvod iz dokumenta prostornog uređenja.
- II. Na temelju ove lokacijske dozvole ne može se započeti sa provedbom zahvata u prostoru već je potrebno ishoditi Ugovor o koncesiji.
- III. Ova lokacijska dozvola važi dvije godine od dana njene pravomoćnosti. U tom roku potrebno je podnijeti zahtjev za izdavanje koncesije.
- IV. Važenje lokacijske dozvole produžuje se na zahtjev podnositelja zamolbe ili investitora jednom za još dvije godine, ako se nisu promijenili uvjeti utvrđeni u skladu s odredbama Zakona o prostornom uređenju i drugi uvjeti u skladu s kojima je lokacijska dozvola izdana.

OBRAZLOŽENJE

Ministarstvo graditeljstva i prostornoga uređenja, Uprava za dozvole državnog značaja, Sektor za lokacijske dozvole i investicije dostavilo je ovom Upravnom odjelu dana 17.09.2015. godine zahtjev MINISTARSTVA POMORSTVA, PROMETA I INFRASTRUKTURE HR-10000 Zagreb, Prisavlje 14, OIB 22874515170 zastupanog po društvu "CROMARIS" d.d. iz Zadra, Gaženička cesta 4/b za izdavanje lokacijske dozvole za zahvat u prostoru - ribogojilište za uzgoj bijele ribe uz Dugi otok na lokaciji između rta Žman i Gubac pozivom na odredbu članka 18. stavka 1. Zakona o općem upravnom postupku (Narodne novine br. 47/09) obzirom da je isto Ministarstvo donijelo Odluku o prijenosu nadležnosti za izdavanje lokacijske dozvole KLASA: UP/I-350-05/15-01/132, URBROJ: 531-6-1-2-15-2 od 11. rujna 2015. godine ovom Upravnom odjelu.

U spis i tijekom postupka je priložena zakonom propisana dokumentacija i to:

- a) priložena su tri primjerka idejnog projekta iz točke I. izreke lokacijske dozvole.
- b) priložena je propisana izjava projektanta da je idejni projekt izrađen u skladu s prostornim planom i drugim propisima
 - Izjava projektanta o usklađenosti idejnog projekta I.O. 215, T.D. 2/15 s prostornim planom i drugim propisima iz ožujka 2015. godine, izdana po ovlaštenom projektantu Zdravku Rambrotu, dipl.ing.građ., broj ovlaštenja G 2467
- c) utvrđeni su propisani posebni uvjeti javnopravnih tijela iz točke I.4. izreke lokacijske dozvole,
- d) priložen je dokaz pravnog interesa
 - Odluka Ministarstva pomorstva, prometa i infrastrukture, KLASA: 324-01/15-01/8, URBROJ: 530-03-01-15-2 od 22. svibnja 2015. godine kojom se ovlašćuje trgovačko društvo Cromaris d.d. iz Zadra da u ime Vlade Republike Hrvatske kao davatelja koncesije, ishodi lokacijsku dozvolu za uzgajalište bijele morske ribe na području uz Dugi otok, između rtova Žman i Gubac, sukladno Prostornom planu Zadarske županije.

Zahtjev je osnovan.

U postupku izdavanja lokacijske dozvole utvrđeno je sljedeće:

- a) u spis je priložena zakonom propisana dokumentacija,
- b) utvrđeni su propisani posebni uvjeti javnopravnih tijela,
- c) uvidom u idejni projekt iz točke I. izreke ove dozvole, izrađenom po ovlaštenim osobama, utvrđeno je da je taj projekt izrađen u skladu sa odredbama sljedeće prostorno planske dokumentacije:
 - Prostornim planom Zadarske Županije - Odluka o donošenju izmjena i dopuna Prostornog plana Zadarske županije („Službeni glasnik Zadarske županije“, broj 2/01, 6/04, 2/05, 17/06, 3/10, 15/14, 14/15) – u daljnjem tekstu PP ZŽ.
 - Predmetni zahvat u prostoru nalazi se unutar zone Z2 – područja u kojima marikultura ima visoki prioritet, ali se dozvoljavaju i druge djelatnosti (uzgoj ribe: Fulija – Kudica, Mrđina – Lamjana, Dugi otok – od rta Gubac do rta Žman, Zverinac, Gira, Iž – Srednji otok, Iž – Vela Sveža, Velo Žalo i Vrgada, Dinjiška – šire područje rta Fortica, Lukar), a sve kako je prikazano u kartografskom prikazu broj 1.1. Korištenje i namjena prostora: Prostori za razvoj i uređenje, mjerilo kartografskog prikaza 1: 100 000.
 - Sukladno članku 29. PP ZŽ, u zonama Z1 i Z2 kapacitet uzgoja odredit će se posebnim propisima koji uređuju zaštitu okoliša i prirode.
- d) Ministarstvo zaštite okoliša i prirode Republike Hrvatske je Rješenjem KLASA: UP/I-351-03/15-08/277, URBROJ: 517-06-2-1-2-15-8 od 23.12.2015. godine nakon provedenog postupka ocjene o potrebi procjene utjecaja zahvata na okoliš utvrdilo da za namjeravani zahvat uzgajališta bijele morske ribe uz Dugi otok između rtova Žman i Gubac, ciljnog kapaciteta do 700 tona godišnje, nije potrebno provesti postupak procjene utjecaja na okoliš te da nije potrebno provesti Glavnu ocjenu prihvatljivosti za ekološku mrežu i u istom Rješenju navelo razloge zbog kojih nije potrebno provesti postupak procjene utjecaja na okoliš.
- e) idejni projekt izradila je ovlaštena osoba, propisano je označen, te je izrađen na način da je onemogućena promjena njegova sadržaja odnosno zamjena njegovih dijelova,
- f) Obzirom da se zahvat u prostoru odvija u akvatoriju odnosno pomorskom dobru za koje je davatelj koncesije Vlada Republike Hrvatske te da je Ministarstvo pomorstva, prometa i infrastrukture u ime Vlade Republike Hrvatske, Odlukom KLASA: 324-01/15-01/08, URBROJ: 530-03-01-15-2 od 22. svibnja 2015. godine, ovlastilo trgovačko društvo Cromaris d.d. iz Zadra da ishodi predmetnu lokacijsku dozvolu za uzgajalište bijele morske ribe na području uz Dugi otok, između rtova Žman i Gubac, sukladno Prostornom planu Zadarske županije („Službeni glasnik Zadarske županije“ br. 2/01, 6/04, 2/05, 17/06, 3/10, 15/14), ovo Upravno tijelo istu kao stranku nije opetovano uključivalo, obzirom da smatra da je isto Ministarstvo suglasno i upoznato s predmetnim zahvatom u prostoru.

Slijedom iznesenoga postupalo se prema odredbi članka 146. Zakona o prostornom uređenju, te je odlučeno kao u izreci.

Upravna pristojba na zahtjev za izdavanje rješenja plaćena je u iznosu 70,00 kn državnim biljezima emisije Republike Hrvatske, koji su zalijepljeni na podnesku i poništeni pečatom ovog upravnog tijela prema Tarifnom broju 1. i 2. Zakona o upravnim pristojbama (NN 8/96 – 94/14).

Oslobođeno od plaćanja upravne pristojbe prema članku 6. Zakona o upravnim pristojbama, obzirom da je Odlukom Ministarstva pomorstva, prometa i infrastrukture u ime Vlade Republike Hrvatske KLASA: 324-01/15-01/08, URBROJ: 530-03-01-15-2 od 22. svibnja 2015. godine predmetni opunomoćenik ovlašten da u ime Vlade Republike Hrvatske, kao davatelja koncesije, ishodi predmetnu lokacijsku dozvolu.

UPUTA O PRAVNOM LIJEKU:

Protiv ovog rješenja može se izjaviti žalba Ministarstvu graditeljstva i prostornoga uređenja, u roku od 15 dana od dana primitka. Žalba se predaje putem tijela koje je izdalo ovaj akt neposredno u pisanom obliku, usmeno na zapisnik ili se šalje poštom. Na žalbu se plaća pristojba u iznosu 50,00 kuna u državnim biljezima prema tarifnom broju 3. Zakona o upravnim pristojbama.

SAMOSTALNI UPRAVNI REFERENT ZA
PROSTORNO UREĐENJE I GRADNJU

Manja Šabić mag.ing.aedif.



DOSTAVITI:

1. MINISTARSTVO POMORSTVA, PROMETA I INFRASTRUKTURE HR-10000 Zagreb, Prisavlje 14 zastupano po društvu "CROMARIS" d.d. iz Zadra, Gaženička cesta 4/b, sa idejnim projektom u dva primjerka,
2. Ministarstvo graditeljstva i prostornoga uređenja RH, Uprava za dozvole državnog značaja, Sektor lokacijskih dozvola i investicija, Ulica Republike Austrije 20, 10 000 Zagreb – sukladno Vašoj Odluci KLASA: UP/I-350-05/15-01/132,
3. Ministarstvo pomorstva, prometa i infrastrukture, Prisavlje 14, 10 000 Zagreb,
4. Mrežna stranica Zadarske županije – 30 dana
5. Oglasna ploča – 8 dana
6. Evidencija, ovdje
7. U spis, ovdje.



REPUBLIKA HRVATSKA

MINISTARSTVO POMORSTVA,
PROMETA I INFRASTRUKTURE
Uprava pomorske i unutarnje plovidbe,
brodarstva, luka i pomorskog dobra
10000 Zagreb, Prisavlje 14

KLASA: 350-05/15-01/76
URBROJ: 530-03-1-15-2
Zagreb, 09. lipnja 2015.



Cromaris d.d. Zadar

Primljeno: 19/06/15		
ORG. JED.	BROJ	PRILOG
	27/1	

CROMARIS D.D.
Gaženička cesta 4/b
23 000 Zadar

Predmet: Izdavanje posebnih uvjeta u postupku ishođenja lokacijske dozvole za zahvat u prostoru: uzgajalište bijele morske ribe uz Dugi otok, između rtova Žman i Gubac, u Zadarskoj županiji

- očitovanje, daje se

Uprava pomorske i unutarnje plovidbe, brodarstva, luka i pomorskog dobra zaprimila je 02. lipnja 2015. godine vaš dopis broj: 245-5/15 kojim od ovog Ministarstva, sukladno odredbama Zakona o prostornom uređenju („Narodne novine“ br. 153/13), tražite izdavanje posebnih uvjeta za zahvat u prostoru: uzgajalište bijele morske ribe na području uz Dugi otok, između rtova Žman i Gubac. Uz zahtjev je priložen idejni projekt za predmetni zahvat oznake I.O. 215, br. projekta TD. 2/15, iz ožujka 2015., izrađen po tvrtki „GIN Company“ d.o.o. iz Zadra, glavni projektant Zdravko Rambrot, dipl. ing. građ.


Uvidom u dostavljenu dokumentaciju utvrđeno je da se zahvat planira na području pomorskog dobra za čije gospodarsko korištenje je nužno ishođenje koncesije na temelju provedenog javnog prikupljanja ponuda, a prema odredbama Zakona o pomorskom dobru i morskim lukama („Narodne novine“ br. 158/03, 100/04, 141/06, 38/09, 123/11) i Uredbe o postupku davanja koncesije na pomorskom dobru („Narodne novine“ br. 23/04, 101/04, 39/06, 63/08, 125/10, 102/11 i 83/12).

Uzgoj ribe i drugih morskih organizama na udaljenosti većoj od 300 m od obalne crte predstavlja zahvat u prostoru državnog značaja, sukladno članku 6. Uredbe o određivanju građevina, drugih zahvata u prostoru i površina državnog i područnog (regionalnog) značaja („Narodne novine“ br. 37/14), stoga je u predmetnom slučaju davatelj koncesije Vlada Republike Hrvatske, a prethodni postupak provodi Ministarstvo pomorstva, prometa i infrastrukture.

Obzirom da je društvo Cromaris d.d. temeljem članka 2. stavka 5. Uredbe o postupku davanja koncesije na pomorskom dobru ishodilo ovlaštenje za ishođenje lokacijske dozvole (klasa: 324-01/15-01/08 urbroj: 530-03-01-15-2, od 22. svibnja 2015.) ova Uprava nema drugih posebnih uvjeta iz svoje nadležnosti te smo suglasni s izdavanjem lokacijske dozvole.

Sa štuovanjem,

POMOĆNIK MINISTRA



Igor Butković, dia



REPUBLIKA HRVATSKA

MINISTARSTVO POLJOPRIVREDE
Uprava ribarstva

10000 Zagreb, Ul. grada Vukovara 78, P.P. 1034
Telefon: 61 06 111, Telefax: 61 09 201

KLASA: 350-05/15-01/391
URBROJ: 525-13/0336-15-2
Zagreb, 12. lipnja 2015. godine



Cromaris d.d. Zadar		
Primljeno: 26/06/15		
ORG. JED.	BROJ	PRILOG
	288	

CROMARIS d.d.
Gaženička 4/b
23000 Zadar

PREDMET: **Zahtjev za utvrđivanje posebnih uvjeta u postupku dobivanja lokacijske dozvole za zahvat u prostoru na pomorskom dobru - uzgajalište bijele morske ribe na lokaciji između rta Žman i Gubac, -dostavlja se**

Poštovani,

Postavljanje uzgajališta za obavljanje gospodarske djelatnosti uzgoja bijele morske ribe *na lokaciji između rta Žman i Gubac, izvan granica ZOP-a 300 m, uzgojnog kapaciteta do 700 tona godišnje*, mora zadovoljavati uvjete propisane u Prilogu 1. Tablici 1. *Pravilnika o kriterijima o pogodnosti dijelova pomorskog dobra za uzgoj riba i drugih morskih organizama* („Narodne novine“, br. 59/12).

Koristimo priliku napomenu da je u dostavljenom idejnom projektu u točku 5. „Zakonska regulativa“ potrebno uvrstiti i *Zakon o morskom ribarstvu* („Narodne novine“, br. 81/13, 14/14 i 152/14), te da je potrebno ažurirati ostale navedene propise.

S poštovanjem,



Dostaviti:

1. CROMARIS d.d., Gaženička 4/b, 23000 Zadar
2. Pismohrana - ovdje

Cromaris d.d. Zadar

Prilijeno: 15/06/15		
ORG. JED.	BROJ	PRILOG
	209	



ELEKTRA ZADAR
Služba za tehničke poslove
Odjel za investicije

Ulica kralja Dmitra Zvonimira 8
23 000 Zadar

TELEFON • 023 • 290-500
TELEFAKS • 023 • 314-051
POŠTA • 23 000 Zadar • SERVIS
IBAN • HR5323400091110077557

"CROMARIS" d.d.

Gaženička cesta 4/b

23000 Zadar

NAŠ BROJ I ZNAK 401400102/4470/SR

VAŠ BROJ I ZNAK 244/15

PREDMET Posebni uvjeti na Idejni projekt
"Ribogojilište između rtova Žman i Gubac"

DATUM 03.06.2015.

Nakon pregleda predmetne dokumentacije na temelju čl. 105 st. 1. Zakona o prostornom uređenju i gradnji („Narodne novine“, broj 76/07, 38/09, 55/11, 90/11, 50/12 i 55/12) i čl. 82. Zakona o gradnji („Narodne novine“ 155/13) suglasni smo na Idejni projekt broj TD. 2/15 kojeg je izradila tvrtka „GiN-Company“ d.o.o. Zadar, za zahvat u prostoru:

Ribogojilište za uzgoj bijele ribe uz Dugi otok između rtova Žman i Gubac – do 700 tona bez Posebnih uvjeta jer u području zahvata nema naših elektroenergetskih instalacija.
S poštovanjem !

Rukovoditelj Službe za tehničke poslove:


Branko Burčul dipl.ing

Direktor:


Tomislav Dražić dipl.ing

HEP • Operator distribucijskog sustava d.o.o. ZAGREB
DISTRIBUCIJSKO PODRUČJE 2
ELEKTRA ZADAR

Copy: pismohrana- ovdje
odjel investicije. - ovdje

ČLAN HEP GRUPE

• UPRAVA DRUŠTVA • DIREKTOR • ŽELJKO ŠIMEK •

• TRGOVAČKI SUD U ZAGREBU MBS 080434230 • MB 1643991 •
• OIB 46830600751 • UPLAČEN TEMELJNI KAPITAL 699,456,000,00 HRK •
• www.hep.hr •



REPUBLIKA HRVATSKA
MINISTARSTVO GOSPODARSTVA
UPRAVA ZA ENERGETIKU I RUDARSTVO
KLASA: 300-01/15-01/23
URBROJ: 526-04-01/1-15-02
Zagreb, 09. lipnja 2015.

Cromaris d.d. Zadar		
Primitljeno: 18/06/15		
ORG. JED.	BROJ	PRILOG
	223/1	

CROMARIS d.d.
Gaženička cesta 4/b
23000 Zadar

PREDMET: Zahtjev za utvrđivanje posebnih uvjeta u postupku dobivanja lokacijske dozvole za zahvat u prostoru na primorskom dobru – uzgajalište bijele morske ribe na lokaciji između rta Žman i Gubac

- zahtjev, traži se

Poštovani,

Povodom zahtjeva za utvrđivanje posebnih uvjeta u svrhu izdavanja lokacijske dozvole uzgajališta bijele morske ribe iz područja naše nadležnosti, a vezano za predmetni zahtjev, očitujemo se kako slijedi.

Ovim putem Vas želimo izvijestiti da uvidom u Idejni projekt za lokacijsku dozvolu koji nam je dostavljen, molimo da isti dostavite i Hrvatskoj elektroprivredi – Operator distribucijskog sustava d.o.o. DP Elektra Zadar Ulica kralja D. Zvonimira 8, 23000 Zadar kako bi oni mogli provjeriti postoji li ili se planira elektroenergetska infrastruktura na navedenom području.

S poštovanjem,





REPUBLIKA HRVATSKA
MINISTARSTVO ZDRAVLJA

KLASA: 350-05/15-01/94
UR.BROJ:534-07-1-1-2/2-15-0002
Zagreb, 15. lipanj 2015.

Cromaris d.d. Zadar		
Dostavljeno: 16/06/15		
BRIG. JED.	BROJ	PRILOG
	290	

Viši državni sanitarni inspektor Ministarstva zdravlja Republike Hrvatske na temelju članka 13. Zakona o sanitarnoj inspekciji (Narodne novine br. 113/08), u postupku utvrđivanja posebnih uvjeta uređenja prostora za lokacijsku dozvolu za gradnju građevine:

RIBOGOJILIŠTE ZA UZGOJ BIJELE RIBE DO 700 tona, lokacija: uz Dugi Otok između rtova Žman i Gubac, investitor CROMARIS d.d. Zadar, Gaženička cesta 4/b a po zahtjevu CROMARIS d.d. Zadar, Gaženička cesta 4/b, od 03. lipnja 2015. godine, utvrđuje slijedeće:

SANITARNO-TEHNIČKE I HIGIJENSKE UVJETE

1/ Glavni projekt izraditi u skladu Pravilnika o zaštiti na radu za mjesta rada (Narodne novine broj 29/13) i priloženog IDEJNOG PROJEKTA, Oznaka projekta: I.O. 215, Broj projekta: TD. 2/15, Zadar, ožujak 2015. godine, izrađen po GIN-COMPANY d.o.o. Zadar, Ul.braće M. i J. Perice 19.

2/ Kaveze marikulture propisno označiti dnevnim i noćnim oznakama u skladu s propisima koje reguliraju za to nadležne lučke vlasti.

3/ Uginulu ribu svakodnevno sakupljati ronjenjem u kavezima te privremeno skladišiti u termoizoliranom kontejneru s ledom te sukladno sakupljenoj količini odvoziti u hladnjaču i konačno u kafileriju.

4/ Skupljanje otpada riješiti na sanitarno-tehnički i higijenski način prije konačnog zbrinjavanja po komunalnom poduzeću. Ambalažu hrane za ribe skupljati na plovilu za opskrbu uzgajališta i brodom odvoziti u luku u kontejnere. Sav otpad tretirati na način u skladu s Zakonom o otpadu (Narodne novine br. 178/04)

5/ Nakon izrade glavnog projekta investitor će svojim zahtjevom potražiti potvrdu na isti od Ministarstva zdravlja Republike Hrvatske, Zagreb, Ksaver 200 a.

Upravna pristojba u iznosu 70.00 kuna naplaćena prema članku 13. tarifni broj 1. i 64. Zakona o upravnim pristojbama (Narodne novine broj 8/96, 77/96, 95/97, 131/97, 68/98, 66/99, 145/99, 30/00, 116/00, 163/03, 17/04, 110/04, 141/04, 150/05, 153/05, 129/06, 117/07, 25/08, 60/08, 20/10, 69/10, 126/11, 112/12, 19/13, 80/13, 40/14 i 69/14).

Viši državni sanitarni inspektor
Božidar Franić dipl.ing.arh.



DOSTAVITI:

1/ CROMARIS d.d.,
23000 Zadar, Gaženička cesta 4/b,
2/ PISMOHRANA - OVDJE



Ministarstvo
zdravlja

Zagreb

Ksaver 200a, 10 000 Zagreb, Republika Hrvatska
T + 385 1 46 07 555 F + 385 1 46 77 076

www.zdravlje.hr



REPUBLIKA HRVATSKA
MINISTARSTVO OBRANE
ZAGREB

Cromaris d.d. Zadar

Primljeno:	15/07/15
ORG. JED.	STOJ
	335
	PRILOG

UPRAVA ZA MATERIJALNE RESURSE

**SEKTOR ZA NEKRETNINE, GRADITELJSTVO
I ZAŠTITU OKOLIŠA
SLUŽBA ZA GRADITELJSTVO I ZAŠTITU OKOLIŠA**

KLASA: 350-05/15-01/98

URBROJ: 512M3-020201-15-*6*

Zagreb, 03. srpanj 2015.

CROMARIS d.d.
Gaženička cesta 4/b, 23000 Zadar

**Predmet: Uzgajalište bijele ribe između rta Žman i Gubac
- posebni uvjeti, dostavlja se**

Na temelju odredbe članka 92. Zakona o obrani (Narodne novine 73/13), u skladu sa člankom 136. Zakona o prostornom uređenju (Narodne novine 153/13), a vezano na vaš zahtjev za dostavom posebnih uvjeta za ishođenje lokacijske dozvole za uzgajalište bijele ribe godišnjeg kapaciteta do 700 tona na lokaciji između rta Žman i Gubac uz Dugi otok, izdajemo posebne uvjete građenja.

Nakon uvida u Idejne projekte, izrađene po GIN-Company d.o.o., Zadar, broj projekta: T.D. 1/15 i T.D. 2/15 od ožujka 2015. godine, utvrđujemo da zahvat u prostoru nije u blizini zona posebne namjene, te smo suglasni s predmetnim zahvatom u prostoru.

U postupcima ishođenja dozvola sukladno zakonskoj regulativi, potrebno je ishoditi suglasnost ovog ministarstva. U povjerenstvo za tehnički pregled, kojim se utvrđuje je li građevina izgrađena u skladu s građevinskom dozvolom potrebno je pozvati člana ovog Ministarstva.

DČ

DM



VOĐITELJ SLUŽBE
[Signature]
Velimir Anić, dipl.ing.geod.

Dostaviti:
- naslovu
- pismohrana, ovdje



REPUBLIKA HRVATSKA
MINISTARSTVO KULTURE

Uprava za zaštitu kulturne baštine
Konzervatorski odjel u Zadru
Ilije Smiljanića 3, 23 000 Zadar

Klasa: 612-08/15-23/3297
Urbroj: 532-04-02-13/4-15-02
Zadar, 5. lipnja 2015. godine

Predmet: posebni uvjeti za postupak ishodaenja lokacijske dozvole za zahvat u prostoru na pomorskom dobru-uzgajalište bijele morske ribe na lokaciji između rta Žmana i Gubac

Veza: zahtjev tvrtke "Cromaris" d. d. iz Zadra, od 1. lipnja 2015. godine, oznake: 245-1/15 zaprimljen u ovom Odjelu 1. lipnja 2015. godine

Utvrđeno je da predmetna zona pomorskog dobra nije registrirano kulturno dobro. Prilikom bilo kakvih radova potrebno je pridržavati se odredaba članka 45. u svezi s člankom 6. stavkom 1. točka 9. Zakona o zaštiti i očuvanju kulturnih dobara ("Narodne novine" br. 69/99, 151/03, 157/03, 88/10, 61/11, 25/12, 136/12, 157/13, 152/14), kako slijedi:

Ako se pri izvođenju građevinskih ili bilo kojih drugih radova koji se obavljaju na površini ili ispod površine tla, na kopnu, u vodi ili moru nađe na arheološko nalazište ili nalaze, osoba koja izvodi radove dužna je prekinuti radove i o nalazu bez odgađanja obavijestiti ovaj Odjel.

Sastavio:
Ivan Matković, dipl. arh., prof. pov.



Dostaviti:

1. Cromaris d. d., Gaženička cesta 4/b, 23 000 Zadar
2. Pismohrana



**REPUBLIKA HRVATSKA
MINISTARSTVO POMORSTVA, PROMETA I
INFRASTRUKTURE**

Uprava sigurnosti plovidbe
Lučka kapetanija Zadar

KLASA: UP/I-342-24/15-09/31
URBROJ: 530-04-4-4-15-2
Zadar, 5. lipnja, 2015. godine

Lučka kapetanija Zadar, nadležna temeljem članka 1. Zakona o lučkim kapetanijama (NN br. 124/97), rješavajući po zahtjevu CROMARIS d.d., a na temelju članka 53. i 175. Pomorskog zakonika („Narodne novine“ 181/04, 76/07, 146/08, 61/11, 56/13) izdaje:

SUGLASNOST

Za zahvat u prostoru : uzgajalište bijele morske ribe uz Dugi Otok, između rta Žman I Gubac, prema idejnom projektu "GIN-COMPANY" d.o.o. T. D. 2/15, ožujak, 2015. uz uvjete:

1. Da se akvatorij uzgajališta označi oznakama sigurnosti plovidbe – plutačama i svjetlima, sukladno idejnom rješenju koje mora izraditi ovlaštena tvrtka.
2. Da se novoizgrađeni objekti na pomorskom dobru objave u službenim pomorskim navigacijskim kartama i publikacijama, te u „Oglasu za pomorce“ sukladno člancima 11. I 11a Zakona o hidrografskoj djelatnosti („Narodne Novine“ 68/98, 110/98, 163/83, 71/14).
3. Da se plutajući odobalni objekt postavi na koncesionirani akvatorij sukladno člancima 102. – 109. Pomorskog zakonika (Narodne novine 181/04, 76/07, 146/08, 61/11, 56/13)
4. Da sidreni blokovi budu unutar koncesionirane površine

O b r a z l o ž e n j e :

CROMARIS d.d., Gaženička cesta 4/b, Zadar, dostavio je zamolbu za izdavanje suglasnosti za lokacijsku dozvolu za zahvat u prostoru : uzgajalište bijele morske ribe uz Dugi Otok, između rta Žman I Gubac,, te je priložio Idejni projekt za lokacijsku dozvolu ribogojilišta za uzgoj bijele ribe južno od uvale Lamjana na području uz Dugi Otok, između rta Žman I Gubac, koju je izradio "GIN-COMPANY" d.o.o. T. D. 2/15, ožujak, 2015.

Slijedom navedenog riješeno je kao u izreci.


Ova suglasnost izdaje se u smislu ishoda lokacijske dozvole i u druge svrhe se ne može upotrijebiti.

UPUTA O PRAVNOM LIJEKU :

Protiv ove suglasnosti može se izjaviti žalba Ministarstvu pomorstva, prometa i infrastrukture Republike Hrvatske – Zagreb u roku do 15 dana od dana uručenja. Žalba se daje putem Lučke kapetanije Zadar uz pristojbu od 50,00 kn po tarifnom broju 3. Sukladno Zakonu o upravnim pristojbama („Narodne Novine“ br. 8/96, 77/96, 95/97, 131/97, 68/98, 66/99, 145/99, 30/00, 116/00, 163/03, 17/04, 110/04, 141/04, 150/05, 153/05, 129/06, 117/07, 25/08, 60/08, 20/10).

IZRADIO :

Nedjeljko Sjaus dipl. ing.



LUČKI KAPETAN :
Kap. Alen Rukavina dipl.ing.



DOSTAVLJENO :

1. CROMARIS d.d., Gaženička cesta 4/b, 23000 zadar
2. Inspektor sigurnosti plovidbe, ovdje
3. Pismohrana, ovdje



Cromaris d.d. Zadar

Priljeno:	06.11.15	
ORG. JED.	SRN	PR. JED.
	614/1	

KLASA: 361-03/15-01/4696
URBROJ: 376-10/ZS-15-4 (HP)
Zagreb, 2. studenog 2015.

Cromaris d.d.
Gaženička cesta 4/b
23000 Zadar

Predmet: Posebni uvjeti gradnje

Investitor: Cromaris d.d., Zadar

Građevina: Uzgajalište bijele morske ribe na lokaciji između rta Žman i Gubac

Veza: Vaš dopis br. 585/15, od 30. listopada 2015.

Poštovani,

temeljem vašega zahtjeva, a s obzirom da u zoni zahvata građenja predmetne građevine (prema izjavama koje su priložene uz vaš dopis) operatori nemaju elektroničku komunikacijsku infrastrukturu, ovim putem vas obavještavamo da ova Agencija nema posebnih uvjeta za građenje predmetne građevine.

S poštovanjem,

HRVATSKA REGULATORNA AGENCIJA
ZA MREŽNE DJELATNOSTI
Roberta Frangeša Mihanovića 9
4 ZAGREB

P. mr. sc. Marija Vrbica

Dostaviti:

1. Naslovu preporučeno
2. U spis

Zahtjev za izdavanje posebnih uvjeta možete podnijeti HAKOM-u putem web aplikacije „e-Uvjeti“ na stranici www.hakom.hr.

KOMUNALNO DRUŠTVO DUGI OTOK I ZVERINAC d.o.o

OBALA PETRA LORINIJA BB

23281 SALI

Sali, 09.11.2015.

Cromaris d.d. Zadar

Priljeno: 11. 11. 15		
ORG. JED.	BROJ	PRILOG
	621	

CROMARIS d.d. Zadar

GAŽENIČKA CESTA 4/b

23000 ZADAR

PREDMET: Zahtjev za utvrđivanjem posebnih uvjeta u postupku dobivanja lokacijske dozvole za zahvat u prostoru-uzgajalište bijele morske ribe na lokaciji između rta Žman i Gubac

Posebni uvjeti se ne mogu izdati jer navedena lokacija nije predviđena Prostornim planom uređenja Općine Sali kao lokacija za uzgoj ribe.

Direktorica

Diana Milin, prof

DMS
KOMUNALNO DRUŠTVO
DUGI OTOK I ZVERINAC d.o.o
SALI



REPUBLIKA HRVATSKA

MINISTARSTVO ZAŠTITE OKOLIŠA I PRIRODE

10000 Zagreb, Radnička cesta 80
Tel: 01/ 3717 111 fax: 01/ 3717 149

KLASA: UP/I-351-03/15-08/277

URBROJ: 517-06-2-1-2-15-8

Zagreb, 23. prosinca 2015.

Ministarstvo zaštite okoliša i prirode na temelju članka 84. stavka 1. Zakona o zaštiti okoliša („Narodne novine“, brojevi 80/13, 153/13 i 78/15), te članka 27. stavka 1. Zakona o zaštiti prirode („Narodne novine“, broj 80/13) i odredbe članka 5. stavka 3. Uredbe o procjeni utjecaja zahvata na okoliš („Narodne novine“, broj 61/14), na zahtjev nositelja zahvata CROMARIS d.d., Gaženička cesta 4b, Zadar, putem opunomoćenika OIKON d.o.o. iz Zagreba, nakon provedenog postupka ocjene o potrebi procjene utjecaja zahvata na okoliš, donosi

RJEŠENJE

- I. Za namjeravani zahvat uzgajališta bijele ribe uz Dugi otok između rtova Žman i Gubac, Zadarska županija, ciljnog kapaciteta do 700 t/godišnje, nije potrebno provesti postupak procjene utjecaja na okoliš.
- II. Za namjeravani zahvat uzgajališta bijele ribe uz Dugi otok između rtova Žman i Gubac, Zadarska županija, ciljnog kapaciteta do 700 t/godišnje, nije potrebno provesti Glavnu ocjenu prihvatljivosti za ekološku mrežu.
- III. Ovo rješenje prestaje važiti ukoliko nositelj zahvata, CROMARIS d.d., Gaženička cesta 4b, Zadar, u roku od dvije godine od dana izvršnosti rješenja ne podnese zahtjev za izdavanje lokacijske dozvole, odnosno drugog akta sukladno posebnom zakonu.
- IV. Važenje ovog rješenja, na zahtjev nositelja zahvata, CROMARIS d.d., Gaženička cesta 4b, Zadar, može se jednom produžiti na još dvije godine uz uvjet da se nisu promijenili uvjeti utvrđeni u skladu sa zakonom i drugi uvjeti u skladu s kojima je izdano rješenje.
- V. Ovo rješenje objavljuje se na internetskim stranicama Ministarstva zaštite okoliša i prirode.

Obrazloženje

Nositelj zahvata CROMARIS d.d., Gaženička cesta 4b, Zadar, putem opunomoćenika OIKON d.o.o., Trg senjskih uskoka 1-2, Zagreb, sukladno odredbama članka 82. Zakona o zaštiti okoliša i članka 25. stavka 1. Uredbe o procjeni utjecaja zahvata na okoliš (u daljnjem tekstu: Uredba), 20. listopada 2015. podnio je Ministarstvu zaštite okoliša i prirode (u daljnjem tekstu: Ministarstvo) zahtjev za provedbu postupka ocjene o potrebi procjene

utjecaja na okoliš uzgajališta bijele ribe uz Dugi otok između rtova Žman i Gubac, Zadarska županija, ciljnog kapaciteta do 700 t/godišnje. Uz zahtjev je priložen Elaborat zaštite okoliša, koji je u rujnu 2015. izradio ovlaštenik Oikon d.o.o. iz Zagreba, koji ima suglasnost Ministarstva za izradu dokumentacije za provedbu postupka ocjene o potrebi procjene utjecaja zahvata na okoliš (KLASA: UP/I 351-02/13-08/84, URBROJ: 517-06-2-2-2-13-2 od 9. listopada 2013. godine). Voditeljica izrade Elaborata je Fanica Kljaković Gašpić, mag.biol..

Pravni temelj za vođenje postupka ocjene o potrebi procjene utjecaja zahvata na okoliš su odredbe članka 78. stavka 1. Zakona o zaštiti okoliša i odredbe članaka 24., 25., 26. i 27. Uredbe. Postupak ocjene je proveden jer je utvrđeno da se radi godišnjem kapacitetu proizvodnje do 700 tona u uzgajalištu udaljenom oko 10 metara od zaštićenog obalnog područja mora (ZOP) kao i mogućem kumulativnom utjecaju s ostalim uzgajalištima u blizini zbog čega nije bilo moguće isključiti negativan utjecaj na okoliš.

O zahtjevu nositelja zahvata za pokretanjem postupka ocjene o potrebi procjene utjecaja na okoliš sukladno članku 7. stavku 2. točki 1. i članku 8. Uredbe o informiranju i sudjelovanju javnosti i zainteresirane javnosti u pitanjima zaštite okoliša („Narodne novine“, broj 64/08), na internetskoj stranici Ministarstva objavljena je 5. listopada 2015. Informacija o zahtjevu za provedbu postupka ocjene o potrebi procjene utjecaja na okoliš uzgajališta bijele ribe uz Dugi otok između rtova Žman i Gubac, Zadarska županija (KLASA: UP/I 351-03/15-08/277, URBROJ: 517-06-2-1-2-15-2).

U dostavljenoj dokumentaciji (Elaboratu zaštite okoliša) navedeno je, u bitnom, sljedeće:

Uzgajalište se planira postaviti na području površine 240.000 m² za ukupnu godišnju proizvodnju bijele ribe do 700 tona godišnje. Unutar koncesijskog polja predviđene su dvije flote sa kavezima za uzgoj ribe. Prva flota je dimenzija 360 m x 120 m i sastoji se od 12 kaveza promjera 38 m poredanih u dvije linije po 6 kaveza. Druga flota je dimenzija 240 m x 60 m i sastoji se od 16 kaveza promjera 16 m poredanih u dvije linije, a između linija se nalazi hodna staza duljine 240 m i širine 2 m. Unutar koncesijskog polja predviđena je usidrena teglenica za automatsko hranjenje ribe. Planirani su godišnji nasadi oko 2,5 mil. komada, što uz očekivane tehnološke parametre daje godišnju proizvodnju do 700 tona. Svi kavezi će biti izrađeni od polietilena visoke gustoće. Na plutajuće platforme se vješaju mrežni kavezi i dodaju sidrene instalacije, koje se sastoje od plutajućih bova, konopa i sidrenih betonskih blokova.

Ministarstvo je u postupku ocjene dostavilo zahtjev (KLASA: UP/I 351-03/15-08/277, URBROJ: 517-06-2-1-2-15-2 od 28. rujna 2015.) za mišljenjem Upravi za zaštitu prirode Ministarstva, Upravi ribarstva Ministarstva poljoprivrede, Upravnom odjelu za prostorno uređenje, zaštitu okoliša i komunalne poslove Zadarske županije te Općini Sali.

Upravni odjel za prostorno uređenje, zaštitu okoliša i komunalne poslove Zadarske županije dostavio je mišljenje (KLASA: 351-04/15-01/79; URBROJ: 2198/1-07/2-15-2 od 28. listopada 2015.) da za predmetni zahvat nije moguće očekivati značajniji negativni utjecaj na okoliš te da nije potrebno provesti postupak procjene utjecaja na okoliš. Uprava ribarstva Ministarstva poljoprivrede dostavila je mišljenje (KLASA: 234-05/15-01/134; URBROJ: 525-13/0336-15-2 od 26. listopada 2015.) da se vezano uz područje njihove nadležnosti ne očekuje negativan utjecaj zahvata na okoliš. Općina Sali dostavila je mišljenje (KLASA: 351-01/15-01/04, 2198/150-01/04 od 2. studenoga 2015.) u kojem napominje da planirana lokacija uzgajališta nije predviđena Prostornim planom uređenja Općine Sali i da se nalazi u neposrednoj blizini postojećeg uzgajališta bijele ribe kapaciteta 1100 tona godišnje. Uprava za zaštitu prirode Ministarstva navela je u svom mišljenju (KLASA: 612-07/15-59/305;

URBROJ: 517-07-1-1-2-15-5 od 10. prosinca 2015.) da za planirani zahvat nije potrebno provesti postupak procjene utjecaja na okoliš te da je zahvat prihvatljiv za ekološku mrežu.

U vezi s informacijom o zahtjevu objavljenom na internetskim stranicama Ministarstva nisu zaprimljene primjedbe.

Razlozi zbog kojih nije potrebno provesti postupak procjene utjecaja na okoliš su sljedeći:

Materijali koji se koriste pri postavljanju uzgojnih instalacija biološki su inertni i ne mogu izazvati negativne promjene u svojem okruženju. Instalacije uzgajališta neće biti tretirane kemijskim antivegetativnim sredstvima. Tijekom postavljanja sidrenih konstrukcija za kaveze moguća je pojava resuspenzije sedimenta na mjestu polaganja sidrenih blokova, no s obzirom na prostorno i vremenski ograničeno trajanje, utjecaj se smatra prihvatljivim. Utjecaj uzgajališta na morski okoliš, ponajviše na morsko dno potječe od organskog opterećenja koje nastaje unosom metabolita riba (feces, urin, izlučevine škrga) te u znatno manjoj mjeri od nepojedene hrane za vrijeme uzgojnog ciklusa. Dio utjecaja se odnosi i na mikrobiološku razgradnju organske tvari koja u čestičnom obliku tone kroz vodeni stupac i taloži se na morsko dno. Disperzija organskih čestica smanjit će se pravilnim intervalima hranjenja te uporabom modernih sistema hranjenja, uz kontrolu gustoće nasada (kaveza). Tijekom uzgoja riba nastaje ambalažni, komunalni i opasni otpad. Otpad će se sukladno propisima razvrstavati i predavati na zbrinjavanje ovlaštenim osobama. Planirani zahvat ne nalazi se na zaštićenom području temeljem Zakona o zaštiti prirode. U skladu s Uredbom o ekološkoj mreži („Narodne novine“, brojevi 124/13, 105/15) područje zahvata ne nalazi se unutar područja ekološke mreže. Najbliže područje očuvanja značajno za vrste i stanišne tipove HR3000419 J. Molat-Dugi-Kornat-Murter-Paşman-Ugljan-Rivanj-Sestrunj-Molat udaljeno oko 50 m od lokacije zahvata, te je s obzirom na karakteristike zahvata i moguće utjecaje, prostorno ograničen utjecaj uzgajališta u odnosu na područje ekološke mreže i karakteristike područja ekološke mreže, moguće isključiti značajan negativan utjecaj na ciljeve očuvanja i cjelovitost područja ekološke mreže. Nasuprot mišljenju Općine Sali, pitanje usklađenosti zahvata s prostorno-planskom dokumentacijom nije prepreka za provedbu postupka ocjene o potrebi procjene utjecaja na okoliš, već se to pitanje rješava u postupku izdavanja lokacijske dozvole odnosno drugog akta sukladno posebnom zakonu. Nadalje, sagledan je mogući kumulativni utjecaj planiranog uzgajališta i najbližih postojećih i planiranih uzgajališta i utvrđeno je da su lokacije Žman i Velo žalo međusobno udaljene 3.7 km, a lokacija Kudica je od planiranog uzgajališta Žman udaljena oko 5 km, a od Velog žala oko 4 km zračne linije. Uzimajući u obzir udaljenosti, rezultate praćenja stanja okoliša vezano za postojeće uzgajalište Velo žalo te rezultate ispitivanja pokazatelja unutar Programa praćenja stanja okoliša za područje marikulture u Zadarskoj županiji, postojeći utjecaj uzgajališta Velo žalo, kao i općenita saznanja vezana za utjecaj uzgajališta bijele ribe (ograničeni utjecaj ispod te u neposrednoj blizini uzgajališta), rad uzgajališta na lokaciji Žman odnosno skupni utjecaj uzgajališta Žman s ostalim uzgajalištima Velo žalo i Kudica na okoliš neće biti značajan.

Točka I. ovog rješenja temelji se na tome da je Ministarstvo sukladno članku 78. stavku 2. Zakona o zaštiti okoliša i članku 24. stavku 1. Uredbe ocijenilo, na temelju dostavljene dokumentacije i mišljenja nadležnih tijela, a prema kriterijima iz Priloga V. Uredbe, da planirani zahvat neće imati značajan negativan utjecaj na okoliš i stoga nije potrebno provesti postupak procjene utjecaja na okoliš.

Točka II. ovog rješenja temelji se na tome da je Ministarstvo sukladno odredbama članka 90. stavka 3. Zakona o zaštiti okoliša i članka 30. stavka 9. Zakona o zaštiti prirode u okviru postupka ocjene o potrebi procjene provelo prethodnu ocjenu prihvatljivosti za ekološku mrežu te isključilo mogućnost značajnijeg utjecaja na ekološku mrežu i stoga nije potrebno provesti Glavnu ocjenu prihvatljivosti za ekološku mrežu.

Točka III. ovoga rješenja, rok važenja rješenja, propisana je u skladu s člankom 92. stavkom 3. Zakona o zaštiti okoliša.

Točka IV. ovoga rješenja, mogućnost produljenja važenja rješenja, propisana je u skladu s člankom 92. stavkom 4. Zakona o zaštiti okoliša.

Točka V. ovog rješenja o obvezi objave rješenja na internetskim stranicama Ministarstva, utvrđena je na temelju članka 91. stavka 2. Zakona o zaštiti okoliša.

UPUTA O PRAVNOM LIJEKU:

Ovo rješenje je izvršno u upravnom postupku i protiv njega se ne može izjaviti žalba, ali se može pokrenuti upravni spor. Upravni spor pokreće se tužbom Upravnom sudu u Splitu, Put Supavla 1, u roku 30 dana od dana dostave ovog rješenja. Tužba se predaje navedenom upravnom sudu neposredno u pisanom obliku, usmeno na zapisnik ili se šalje poštom, odnosno dostavlja elektronički.

Upravna pristojba na zahtjev i ovo rješenje propisno je naplaćena državnim biljezima u iznosu od 70,00 kuna prema Tar. br. 1. i 2. Zakona o upravnim pristojbama („Narodne novine“, brojevi 8/96, 77/96, 131/97, 68/98, 66/99, 145/99, 116/00, 163/03, 17/04, 110/04, 141/04, 150/05, 153/05, 129/06, 117/07, 25/08, 60/08, 20/10, 69/10, 126/11, 112/12, 19/13, 80/13, 40/14, 69/14, 87/14 i 94/14).

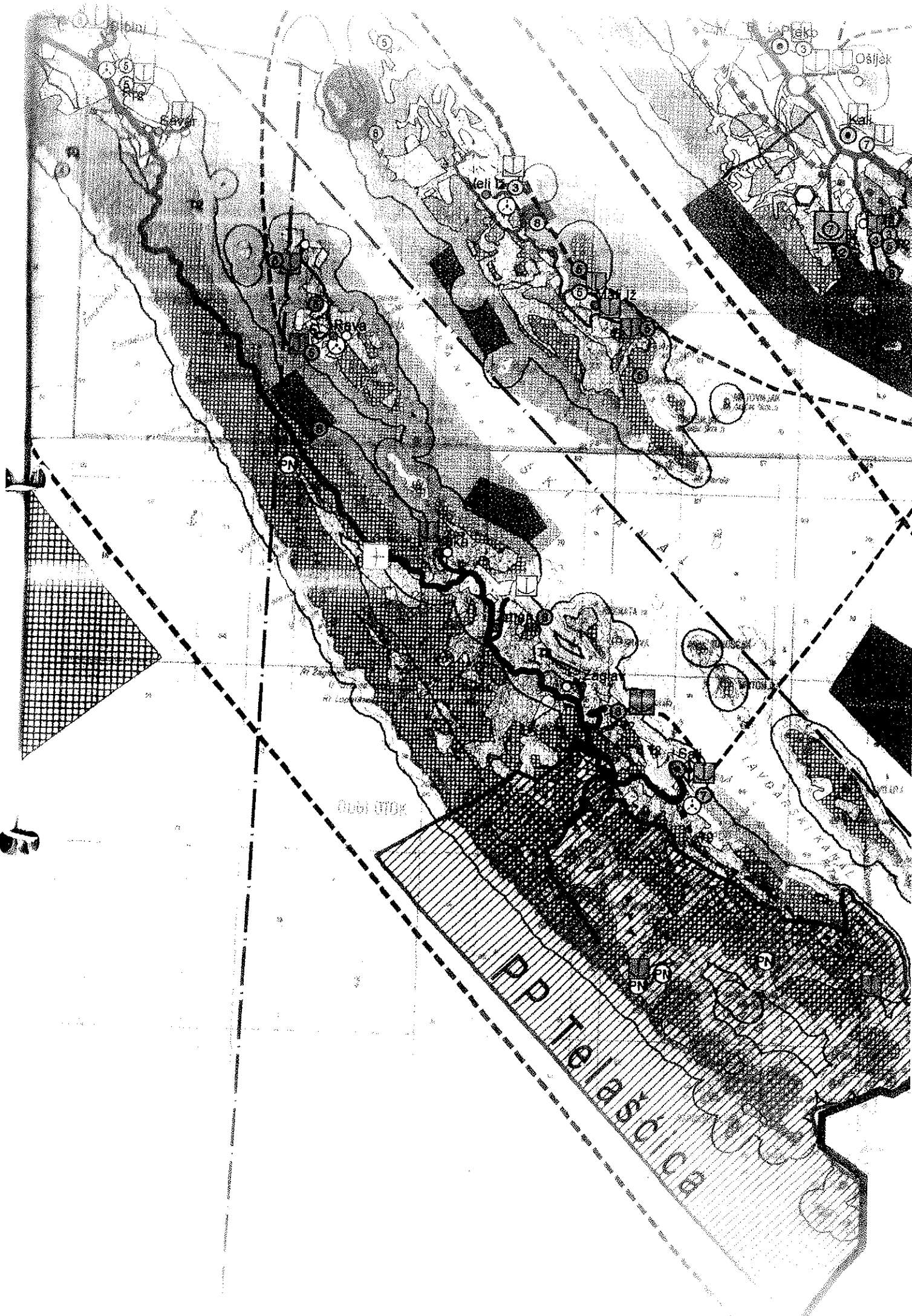


DOSTAVITI:

1. CROMARIS d.d., Gaženička cesta 4b, Zadar, (R, ...)

NA ZNANJE:

1. Zadarska županija, Upravni odjel za prostorno uređenje, zaštitu okoliša i komunalne poslove, Božidara Petranovića 8, Zadar



PITELACI

Savut

Oaljak

Kali

12

01061 0700

1426 1427 1428 1429 1430 1431 1432 1433 1434 1435 1436 1437 1438 1439 1440 1441 1442 1443 1444 1445 1446 1447 1448 1449 1450 1451 1452 1453 1454 1455 1456 1457 1458 1459 1460 1461 1462 1463 1464 1465 1466 1467 1468 1469 1470 1471 1472 1473 1474 1475 1476 1477 1478 1479 1480 1481 1482 1483 1484 1485 1486 1487 1488 1489 1490 1491 1492 1493 1494 1495 1496 1497 1498 1499 1500



PROSTORNI PLAN ZADARSKE ŽUPANIJE IZMJENE I DOPUNE

KORIŠTENJE I NAMJENA PROSTORA

PROSTORI ZA RAZVOJ I UREĐENJE

KAZALO:

Granice

	državna granica (kopnena i teritorijalnog mora)
	županijska granica
	općinska / gradska granica
	granica ZOP-a, 1000m
	granica ZOP-a, 300m

Naselja

	županijsko sjedište
	gradsko sjedište
	općinsko sjedište
	naselje

Razvoj i uređenje prostora naselja

	građevinsko područje naselja > 25,0 ha
	građevinsko područje naselja < 25,0 ha

Razvoj i uređenje prostora izvan naselja

Gospodarska namjena:

	• proizvodna
	• lučko-industrijska zona
	• iskorištavanje mineralnih sirovina:
	površine za eksploataciju morske soli
	površine za istraživanje i eksploataciju "Benkovačkog arhitektonskog kamena"

Cestovni promet:

	autocesta
	brza državna cesta
	ostale državne ceste
	županijske ceste
	lokalna cesta
	nerazvrstana cesta
	most
	tunel
	podmorski tunelski most - potencijalni
	raskrižje cesta u dvije razine

Pomorski promet:

Morska luka otvorena za javni promet:

- međunarodni gospodarski značaj
- županijski značaj
- lokalni značaj
- nerazvrstane luke


Morska luka posebne namjene za djelatnosti:

	1 - industrijska luka, 2 - brodogradilište, 3 - luka nautičkog turizma,
	4 - interventni privez, 5 - sidrište, 6 - sportska luka,
	7 - ribarska luka, 8 - privez u funkciji marikulture


	građevinsko područje naselja > 25,0 ha
	građevinsko područje naselja < 25,0 ha

Razvoj i uređenje prostora izvan naselja

Gospodarska namjena:

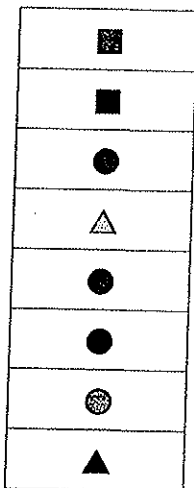


- proizvodna
- lučko-industrijska zona
- iskorištavanje mineralnih sirovina:



- površine za eksploataciju morske soli
- površine za istraživanje i eksploataciju "Benkovačkog arhitektonskog kamena"
- potencijalne površine za eksploataciju arh.-građevnog kamena

postojeće lokacije za eksploataciju:




- arhitektonsko-građevni kamen
- tehnički građevni kamen
- karb. sirovina za ind. preradu
- građevni pijesak i šljunak
- boksit - proizvodna sanacija
- ciglarska glina
- gips
- morska sol



- ugostiteljsko-turistička namjena
T1 - hotel, T2 - turističko naselje, T3 - kamp

● marikultura:



- Z₁ - zona određena za marikulturu
- Z₂ - zona visok. prioriteta marikulture
- Z₃ - zona ograničenog oblika marikulture
- Z₄ - zona nepogodna za marikulturu
- uzgoj na otvorenom moru




- Z₂ - zona uzgoja školjaka


Sportsko - rekreacijska namjena



- R1 - golf igralište, R2 - jahački sport,
- R3 - zimski sportovi, R5 - vodeni sportovi,
- R6 - auto-moto sport,
- R7 - sportski aerodrom s pratećim turističkim sadržajima



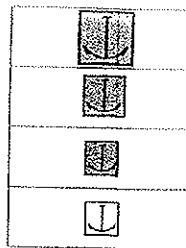
- posebna namjena
- zrakoplovno vježbalište



Poljoprivredno tlo:

- osobito vrijedno obrađivo tlo
- ostala obrađiva zemljišta

Morska luka otvorena za javni promet:




- međunarodni gospodarski značaj
- županijski značaj
- lokalni značaj
- nerazvrstane luke



Morska luka posebne namjene za djelatnosti:

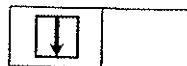
- 1 - industrijska luka, 2 - brodogradilište, 3 - luka nautičkog turizma,
- 4 - interventni privez, 5 - sidrište, 6 - sportska luka,
- 7 - ribarska luka, 8 - privez u funkciji marikulture

Plovni put:



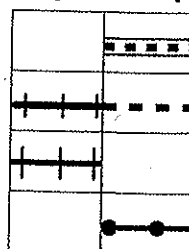
- međunarodni
- unutarnji

Riječni promet:



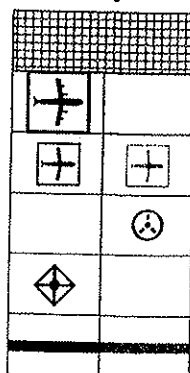
- luka i pristanište

Željeznički promet:



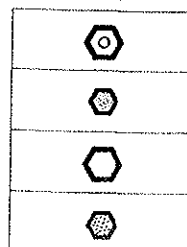
- pruga velike propusne moći / potencijalna
- ostale željezničke pruge za međunarodni promet
- željeznička pruga od značaja za regionalni promet
- žičara panoramska

Zračni promet:



- zona zračne luke Zadar
- zračna luka za međunarodni i domaći zračni promet
- zračno pristanište
- helidrom
- navigacijski sustavi
- uzletno-sletna staza

Obrada, skladištenje i odlaganje otpada



- regionalni centar za gospodarenje otpadom Zadarske županije
- pretovarna stanica
- neusklađena odlagališta
- građevina za sabirno mjesto opasnog otpada

POSTOJEĆE | PLANIRANO



park prirode

nacionalni park

POSTOJEĆE PLANIRANO

ZADARSKA ŽUPANIJA

Naziv prostornog plana:

**Prostorni plan Zadarske županije
IZMJENE I DOPUNE**

Naziv kartografskog prikaza:

**KORIŠTENJE I NAMJENA PROSTORA:
Prostori za razvoj i uređenje**

Broj kartografskog prikaza:

1.1

Mjerilo kartografskog prikaza:

1 : 100 000

Odluka predstavničkog tijela o izradi plana
(službeno glasilo):

Službeni glasnik Zadarske županije 10/11

Odluka predstavničkog tijela o donošenju plana
(službeno glasilo):

Službeni glasnik Zadarske županije 15/14

Javna rasprava (datum objave): **19.03.2014.**

Javni uvid održan

od: **27.03.2014.**

do: **10.04.2014.**

Javna rasprava održana: **08.04.2014.**

Pečat tijela odgovornog za provođenje javne rasprave:

Odgovorna osoba za provođenje javne rasprave:

Joško Matić, dipl. iur.

Suglasnost na plan prema članku 97. Zakona o prostornom uređenju i gradnji ("Narodne novine" br. 76/07, 38/09, 55/11, 90/11 i 50/12):

broj suglasnosti klasa: **350-02/14-11/30**

urbroj: **531-05-14-6**

datum: **15.09.2014.**

Pravna osoba/tijelo koje je izradilo plan:

ZAVOD ZA PROSTORNO UREĐENJE ZADARSKE ŽUPANIJE

Pečat pravne osobe/tijela koje je izradilo plan:

ZADAR

Odgovorna osoba:

Nives Kozulić, dipl. ing. arh.

Odgovorne voditeljice plana:

Nives Kozulić, dipl. ing. arh. i Nevena Rosan, dipl. ing. arh.

Stručni tim u izradi plana:

**Nives Kozulić, dipl. ing. arh.
Nevena Rosan, dipl. ing. arh.
Marija Uglešić, dipl. ing. građ.
Enea Bajlo, dipl. ing. građ.
Vesna Bobanović, prof. arh. i inž. građ.
Dubravka Krpina Čar, dipl. ing. arh.
Stjepan Gverić, prof. geogr.
Igor Ramov, dipl. ing. građ. tehn.**

NIVES KOZULIĆ
dipl. ing. arh.

NEVENA ROSAN
dipl. ing. arh.

BOJKA MIKULIĆ, dipl. ing. arh.
OVLASTENA ARHITEKTICA URBANISTIČKA

OVLASTENA ARHITEKTICA

Andrea Vukasović-Lončar, dipl. ing. građ.

Zrinka Gržan, dipl. ing. arh.

Dolores Barić, mag. geogr.

Dragan Komać, građ. tehn.

Marko Bušljeta, ing. prom.

Danijel Damjanić, građ. tehn.

Vanja Knežević, tehn.

Pečat predstavničkog tijela:

Predsjednik predstavničkog tijela:

Željko Lončar

Istovjetnost ovog prostornog plana potvrđuje:

Nives Kozulić, dipl. ing. arh.

Pečat nadležnog tijela:

MJERILO 1:100 000

**ZAVOD ZA PROSTORNO UREĐENJE
ZADARSKE ŽUPANIJE**

LIST

1.1



REPUBLIKA HRVATSKA
MINISTARSTVO ZAŠTITE OKOLIŠA
I PRIRODE

10000 Zagreb, Radnička cesta 80
Tel: 01/ 3717 111 fax: 01/ 3717 149

KLASA: 351-03/16-04/116
URBROJ: 517-06-2-1-2-16-2
Zagreb, 3. veljače 2016.

CROMARIS d.d.
Gaženička cesta 4/b
23 000 Zadar

PREDMET: Mišljenje o utjecaju na okoliš izmjene zahvata uzgajališta bijele ribe uz Dugi otok između rtova Žman i Gubac
- mišljenje, daje se

Poštovani,

upitom od 27. siječnja 2016. tražite mišljenje o utjecaju na okoliš izmjene zahvata uzgajališta bijele ribe uz Dugi otok između rtova Žman i Gubac, zahvat za koji je Ministarstvo zaštite okoliša i prirode provelo postupak ocjene o potrebi procjene utjecaja na okoliš i izdalo Rješenje (UP/I-351-03/15-08/277, URBROJ: 517-06-2-1-2-15-8 od 23. prosinca 2015.) da za predmetni zahvat nije potrebno provesti postupak procjene utjecaja na okoliš niti Glavnu ocjenu prihvatljivosti za ekološku mrežu. Uz upit je dostavljen Idejni projekt (Oznaka projekta: I.O. 416, Broj projekta: TD. 4/16) koji je u siječnju 2016. izradio GIN – Company d.o.o. iz Zadra, i mišljenje stručnjaka zaštite okoliša koji je vodio izradu Elaborata o zaštiti okoliša za provedeni postupak ocjene o potrebi procjene utjecaja na okoliš, tvrtke OIKON d.o.o. iz Zagreba, od 26. siječnja 2016.

Uvidom u dostavljenu dokumentaciju utvrđeno je da se zahvat za koji je proveden postupak ocjene o potrebi procjene utjecaja na okoliš sastoji od dvije flote s kavezima za uzgoj ribe. Prva flota je dimenzija 360 m x 120 m i sastoji se od 12 kaveza promjera 38 m poredanih u dvije linije po 6 kaveza. Druga flota je dimenzija 240 m x 60 m, a sastoji se od 16 kaveza promjera 16 m poredanih u dvije linije. Izmjena zahvata sastoji se od zamjene 16 kaveza promjera 16 m iz druge flote sa 6 kaveza promjera 38 m. Kavezi promjera 38 m planiraju se smjestiti u jednu liniju, a dimenzije ove flote bile bi 360 m x 30 m. Izmjenom zahvata ne mijenja se kapacitet uzgajališta. S obzirom da se ne mijenja količina ribe koja se uzgaja ne mijenjaju se niti ukupne emisije uzgajališta u okoliš. Promjene lokacije određenog broja kaveza su neznatne i neće utjecati na bitne promjene u logistici na uzgajalištu, pa tako ni na emisije povezane s logistikom. Ukupna površina koju pokrivaju kavezi u izmijenjenoj konfiguraciji oko 20% je veća, no budući da se zadržava isti kapacitet, gustoća nasada će biti manja pa će tako i koncentracije onečišćujućih tvari iz svakog kaveza biti niže.

Uredbom o procjeni utjecaja zahvata na okoliš („Narodne novine“, broj 61/14), u točki 13. Priloga II. utvrđeno je da se postupak ocjene o potrebi procjene utjecaja na okoliš provodi za izmjene zahvata iz Priloga I. i II. koje bi mogle imati značajan negativan utjecaj na okoliš pri čemu značajan negativan utjecaj na okoliš na upit nositelja zahvata procjenjuje Ministarstvo mišljenjem, odnosno u postupku ocjene o potrebi procjene utjecaja na okoliš.

Slijedom navedenog, Ministarstvo ne nalazi da se radi, u bitnom, o mogućem značajnom utjecaju za okoliš u smislu odredbe članka 76. stavka 1. Zakona o zaštiti okoliša („Narodne novine“, brojevi 80/13, 153/13 i 78/15). Za predmetni zahvat izmjene zahvata uzgajališta bijele ribe uz Dugi otok između rtova Žman i Gubac nije potrebno provesti postupak procjene utjecaja na okoliš niti postupak ocjene o potrebi procjene utjecaja na okoliš.

S poštovanjem.





REPUBLIKA HRVATSKA

Zadarska županija

Upravni odjel za provedbu dokumenata prostornog uređenja i gradnje

Sjedište Zadar

KLASA: UP/I-350-05/16-01/000006

URBROJ: 2198/1-11/8-16-0002

Zadar, 09.02.2016.

Zadarska županija, Upravni odjel za provedbu dokumenata prostornog uređenja i gradnje, Sjedište Zadar, rješavajući po zahtjevu koji je podnio obrt MINISTARSTVO POMORSTVA, PROMETA I INFRASTRUKTURE HR-10000 Zagreb, Prisavlje 14, OIB 22874515170 zastupano po opunomoćeniku trgovačkom društvu CROMARIS d.d. za marikulturu, Gaženička cesta 4/b, 23 000 Zadar na temelju članka 115. stavka 1. Zakona o prostornom uređenju („Narodne novine“ broj 153/13.), izdaje

I. IZMJENU I DOPUNU LOKACIJSKE DOZVOLE

Lokacijska dozvola, KLASA: UP/I-350-05/15-01/49, URBROJ: 2198/1-11/8-15-4 od 28.12.2015. godine, izdana po Upravnom odjelu za provedbu dokumenata prostornog uređenja i gradnje Zadarske županije, izvršna dana 27.01.2016. godine mijenja se kako slijedi:

I. Mijenja se naziv zahvata u prostoru tako da glasi:

Ribogojilište za uzgoj bijele ribe uz Dugi otok, između rtova Žman i Gubac, prema idejnom projektu iz siječnja 2016. godine, oznaka projekta: I.O. 416, broj projekta TD 4/16, ovlaštenu projektanta ZDRAVKO RAMBROT, dipl.ing.građ., broj ovlaštenja G 2467 (GIN-COMPANY, d.o.o. za proizvodnju, građevinarstvo, trgovinu i usluge HR-23000 Zadar, Ulica Braće Miroslava i Janka Perice 19, OIB 91269631532)

II. Točka I.1. izreke - Oblik i veličina područja zahvata, mijenja se i glasi:

Područje zahvata je oblika pravokutnika, smješteno na području uz Dugi otok, između rtova Žman i Gubac, označenog točkama 1, 2, 3 i 4 u površini od 240 000 m², na udaljenosti većoj od 300 m od obalne crte, a kako je prikazano na situaciji u MJ 1:5000 koja je sastavni dio idejnog projekta iz siječnja 2016. godine, oznaka projekta: I.O. 416, broj projekta TD 4/16, ovlaštenu projektanta ZDRAVKO RAMBROT, dipl.ing.građ., broj ovlaštenja G 2467 (GIN-COMPANY, d.o.o. za proizvodnju, građevinarstvo, trgovinu i usluge HR-23000 Zadar, Ulica Braće Miroslava i Janka Perice 19, OIB 91269631532) koji je sastavni dio ovog rješenja.

III. Točka I.2. izreke - Namjena i veličina, mijenja se i glasi:

Postavljanje dvije flote s kavezima za uzgoj bijele ribe za godišnju proizvodnju do 700 tona. Prva flota je dimenzija 360 m x 120 m i sastoji se od 12 kaveza promjera 38 m, poredanih u dvije linije po 6 kaveza, a druga flota je dimenzija 360 m x 60 m i sastoji se od 6 kaveza promjera 38 m poredanih u jednu liniju.

IV. U točki I.6. izreke, mijenja se prvi stavak i glasi:

- idejni projekt iz siječnja 2016. godine, oznaka projekta: I.O. 416, broj projekta TD 4/16, ovlaštenu projektanta ZDRAVKO RAMBROT, dipl.ing.građ., broj ovlaštenja G 2467 (GIN-COMPANY, d.o.o. za proizvodnju, građevinarstvo, trgovinu i usluge HR-23000 Zadar, Ulica Braće Miroslava i Janka Perice 19, OIB 91269631532).

V. Ostali dijelovi izreke lokacijske dozvole ostaju nepromijenjeni.

OBRAZLOŽENJE

Ministarstvo graditeljstva i prostornoga uređenja, Uprava za dozvole državnog značaja, Sektor za lokacijske dozvole i investicije dostavilo je ovom Upravnom odjelu dana 1.02.2016. godine zahtjev MINISTARSTVA POMORSTVA, PROMETA I INFRASTRUKTURE HR-10000 Zagreb, Prisavlje 14, OIB 22874515170 zastupanog po društvu "CROMARIS" d.d. iz Zadra, Gaženička cesta 4/b za izdavanje izmjene i dopune lokacijske dozvole za zahvat u prostoru - ribogojilište za uzgoj bijele ribe između rtova Žman i Gubac uz Dugi otok pozivom na odredbu članka 115. stavka 2. Zakona o prostornom uređenju (Narodne novine br. 153/13) na nadležno postupanje.

U spis i tijekom postupka je priložena zakonom propisana dokumentacija i to:

- a) priložena su tri primjerka izmijenjenog idejnog projekta iz točke I. izreke dozvole,
- b) preslika Lokacijske dozvole KLASA: UP/I-350-05/15-01/49, URBROJ: 2198/1-11/8-15-4 od 28.12.2015. godine, izdane po ovom Upravnom odjelu, a koja je postala izvršna dana 27.01.2016. godine,
- c) priložena je propisana izjava projektanta da je idejni projekt za izmjenu i dopunu lokacijske dozvole izrađen u skladu s prostornim planom i drugim propisima
 - Izjava projektanta o usklađenosti idejnog projekta I.O. 416, T.D. 4/16 s prostornom planom i drugim propisima iz siječnja 2016. godine, izdana po ovlaštenom projektantu Zdravku Rambrotu, dipl.ing.građ., broj ovlaštenja G 2467
- d) priložen je dokaz pravnog interesa
 - Odluka Ministarstva pomorstva, prometa i infrastrukture, KLASA: 342-22/15-01/8, URBROJ: 530-03-01-15-2 od 22. svibnja 2015. godine kojom se ovlašćuje trgovačko društvo Cromaris d.d. iz Zadra da u ime Vlade Republike Hrvatske kao davatelja koncesije, ishodi lokacijsku dozvolu – preslika,
- e) priloženo je Mišljenje o utjecaju na okoliš izmjene zahvata uzgajališta bijele ribe uz Dugi otok između rtova Žman i Gubac, izdano po Ministarstvu zaštite okoliša i prirode, KLASA:

351-03/16-04/116, URBROJ: 517-06-2-1-1-16-2 od 3.02.2016. godine, u kojem je navedeno da isto Ministarstvo ne nalazi da se radi, u bitnom, o mogućem značajnom utjecaju za okoliš u smislu odredbe čl. 76. stavka 1. Zakona o zaštiti okoliša (NN 80/13, 153/13 i 78/15) te da predmetnu izmjenu nije potrebno provesti postupak procjene utjecaja na okoliš niti postupak ocjene o potrebi procjene utjecaja na okoliš.

Zahtjev je osnovan.

U postupku izdavanja izmjene i/ili dopune lokacijske dozvole utvrđeno je sljedeće:

- a) u spis je priložena Zakonom propisana dokumentacija,
- b) uvidom u idejni projekt iz točke I. izreke ove dozvole, izrađenom po ovlaštenim osobama, utvrđeno je da je taj projekt izrađen u skladu sa odredbama sljedeće prostorno planske dokumentacije:
 - Prostornim planom Zadarske Županije - Odluka o donošenju izmjena i dopuna Prostornog plana Zadarske županije („Službeni glasnik Zadarske županije“, broj 2/01, 6/04, 2/05, 17/06, 3/10, 15/14, 14/15) – u daljnjem tekstu PP ZŽ.
- c) idejni projekt izradila je ovlaštena osoba, propisano je označen, te je izrađen na način da je onemogućena promjena njegova sadržaja odnosno zamjena njegovih dijelova,
- d) da se izmjena zahvata u prostoru odnosi na zamjenu 16 kaveza promjera 16 m iz druge flote sa 6 kaveza promjera 38 m, da se kavezi promjera 38 m planiraju smjestiti u jednu liniju, a koje dimenzije flote su 360 m x 60 m te da se predmetnom izmjenom ne mijenja kapacitet uzgajališta. Obzirom da predmetna izmjena i dopuna nije imala utjecaja na uvjete koji su utvrđeni u postupku izdavanja lokacijske dozvole, iste nije bilo potrebno prikupljati u ovom postupku.

Slijedom iznesenoga postupalo se prema odredbi članka 146. Zakona o prostornom uređenju, te je odlučeno kao u izreci.

Upravna pristojba na zahtjev za izdavanje rješenja plaćena je u iznosu 70,00 kn državnim biljezima emisije Republike Hrvatske, koji su zalijepljeni na podnesku i poništeni pečatom ovog upravnog tijela prema Tarifnom broju 1. i 2. Zakona o upravnim pristojbama (NN 8/96 – 94/14).

Oslobođeno od plaćanja upravne pristojbe prema članku 6. Zakona o upravnim pristojbama, obzirom da je Odlukom Ministarstva pomorstva, prometa i infrastrukture u ime Vlade Republike Hrvatske KLASA: 342-22/15-01/8, URBROJ: 530-03-01-15-2 od 22. svibnja 2015. godine predmetni opunomoćenik ovlašten da u ime Vlade Republike Hrvatske, kao davatelja koncesije, ishodi predmetnu lokacijsku dozvolu.

UPUTA O PRAVNOM LIJEKU:

Protiv ovog rješenja može se izjaviti žalba Ministarstvu graditeljstva i prostornoga uređenja, u roku od 15 dana od dana primitka. Žalba se predaje putem tijela koje je izdalo ovaj akt neposredno u pisanom obliku, usmeno na zapisnik ili se šalje poštom. Na žalbu se plaća pristojba u iznosu 50,00 kuna u državnim biljezima prema tarifnom broju 3. Zakona o upravnim pristojbama.

SAMOSTALNI UPRAVNI REFERENT ZA
PROSTORNO UREĐENJE I GRADNJU

Marija Šalina, mag.ing.aedif.



DOSTAVITI:

1. MINISTARSTVO POMORSTVA, PROMETA I INFRASTRUKTURE HR-10000 Zagreb, Prisavlje 14, zastupano po opunomoćeniku trgovačkom društvu CROMARIS d.d. za marikulturu, Gaženička cesta 4/b, 23 000 Zadar,
2. Ministarstvo graditeljstva i prostornoga uređenja RH, Uprava za dozvole državnog značaja, Sektor lokacijskih dozvola i investicija, Ulica Republike Austrije 20, 10 000 Zagreb – na znanje,
3. Ministarstvo pomorstva, prometa i infrastrukture, Prisavlje 14, 10 000 Zagreb – na znanje,
4. Evidencija, ovdje
5. U spis, ovdje.

GIN - Company d.o.o. – ZADAR

za projektiranje, prostorno planiranje, konzalting i građenje HR. 23000 ZADAR, Ulica Braće Miroslava i Janka Perice 19
OIB: 91269631532 Tel.: + 385 23 316-936 Fax: + 385 23 311-091 E-mail: gin-company@gin-company.hr

INVESTITOR:


CROMARIS d.d. ZADAR

GRAĐEVINA:

RIBOJILIŠTE ZA UZGOJ BIJELE
RIBE UZ DUGI OTOK IZMEĐU
RTOVA ŽMAN I GUBAC
- DO 700 TONA

OZNAKA PROJEKTA: I.O. 416

BROJ PROJEKTA: TD. 4/16



IDEJNI PROJEKT ZA IZMJENU I DOPUNU LOKACIJSKE DOZVOLE

STRUKA PROJEKTA: IDEJNI PROJEKT UZGAJALIŠTA

GLAVNI PROJEKTANT:

Zdravko Rambrot, dipl.ing.građ.

HRVATSKA KOMORA INŽENJERA GRAĐEVINARSTVA

Zdravko Rambrot

dipl. ing. građ.

Ovlašten inženjer građevinarstva

G 2467

PROJEKTANT:

Zdravko Rambrot, dipl.ing.građ.

HRVATSKA KOMORA INŽENJERA GRAĐEVINARSTVA

Zdravko Rambrot

dipl. ing. građ.

Ovlašten inženjer građevinarstva

G 2467

GIN-COMPANY d.o.o.

DIREKTOR:

Nenad Šušberić, dipl.ing.građ.

GIN-COMPANY d.o.o.

GIN-COMPANY d.o.o.

Zadar, siječanj 2016.

SADRŽAJ :

A. OPĆI DIO

1. IZVOD O REGISTRACIJI PODUZEĆA
2. IMENOVANJE PROJEKTANTA
3. RJEŠENJE O UPISU U IMENIK OVLAŠTENIH INŽENJERA
4. IZJAVA PROJEKTANTA

B. TEHNIČKI OPIS

C. GRAFIČKI PRILOZI

- | | |
|---|--------------|
| 1. SITUACIJA NA TOPOGRAFSKOJ KARTI | MJ 1 : 25000 |
| 2. SITUACIJA NA DIGITALNOJ ORTOFOTO KARTI | MJ 1 : 10000 |
| 3. SITUACIJA S POLOŽAJEM KAVEZA I TEGLENICE | MJ 1 : 5000 |

INVESTITOR: CROMARIS d.d. ZADAR
GRAĐEVINA: RIBOGJILIŠTE ZA UZGOJ BIJELE RIBE
UZ DUGI OTOK IZMEĐU RTOVA ŽMAN I GUBAC
– DO 700 TONA
MJESTO: DUGI OTOK

A. OPĆI DIO

T.D. 4/16

Projektant :

Zdravko Rambrot dipl.ing.građ.

HRVATSKA KOMORA INŽENJERA GRAĐEVINARSTVA
Zdravko Rambrot
dipl.ing.građ.
Ovlašteni inženjer građevinarstva
G 2467

Direktor :
Nenad Šušberić dipl.ing.građ.

Zadar, siječanj 2016. god.

GIN-COMPANY d.o.o.

REPUBLIKA HRVATSKA
JAVNI BILJEŽNIK
mr.sc.Mišković Davor
Zadar, Ul. Mihovila Klaića 7

IZVADAK IZ SUDSKOG REGISTRA

SUBJEKT UPISA

MBS:

060079317

OIB:

91269631532

TVRTKA:

- 1 GIN-COMPANY, d.o.o. za proizvodnju, građevinarstvo, trgovinu i usluge
- 7 GIN-COMPANY, d.o.o.

SJEDIŠTE/ADRESA:

- 7 Zadar (Grad Zadar)
Ulica Braće Miroslava i Janka Perice 19

PRAVNI OBLIK:

- 1 društvo s ograničenom odgovornošću

PREDMET POSLOVANJA:

- | | | |
|---|------|---|
| 1 | 26 | - Proizv. ost. nemetalnih mineralnih proizvoda |
| 1 | 55 | - Ugostiteljstvo |
| 1 | 60.2 | - Ostali kopneni prijevoz |
| 1 | 60.3 | - Cjevovodni transport |
| 1 | 71 | - Iznajm. strojeva i opreme, bez rukovatelja |
| 1 | * | - Inženjering, projektni menadžment, tehničke djelatnosti |
| 1 | * | - Geodetska mjerenja i izrada geod. elaborata za potrebe uređenja imovinsko-pravnih odnosa na zemljištu |
| 1 | * | - Nadzor nad gradnjom |
| 1 | * | - Prijevoz robe u međunarodnom cestovnom prometu |
| 2 | * | - Obavljanje stručnih poslova prostornog uređenja u svezi s izradom: dokumenata prostornog uređenja i stručnih podloga za izdavanje lokacijskih dozvola |
| 3 | 70 | - Poslovanje nekretninama |
| 4 | * | - kupnja i prodaja robe, te trgovačko posredovanje na domaćem i inozemnom tržištu |
| 4 | * | - zastupanje stranih tvrtki |
| 6 | * | - djelatnost energetskog certificiranja i energetskog pregleda zgrade |
| 6 | * | - projektiranje, građenje, uporaba i uklanjanje građevina |
| 6 | * | - izrada i izvedba projekata iz područja građevinarstva, te tehnički nadzor |

OSNIVAČI/ČLANOVI DRUŠTVA:

- 7 Grgo Batur, OIB: 83143106372
Pridraga, Bristovačka 45
- 5 - član društva
- 5 Nenad Šužberić, OIB: 05884313115
Sestrunj, Sestrunj 39

REPUBLIKA HRVATSKA
JAVNI BILJEŽNIK
mr.sc.Mišković Davor
Zadar, Ul. Mihovila Klaića 7



IZVADAK IZ SUDSKOG REGISTRA

SUBJEKT UPISA

OSNIVAČI/ČLANOVI DRUŠTVA:

5 - član društva

OSOBE OVLAŠTENE ZA ZASTUPANJE:

- 7 Grgo Batur, OIB: 83143106372
Pridraga, Bristovačka 45
1 - član uprave
1 - zastupa društvo samostalno i pojedinačno
- 7 Nenad Šušberić, OIB: 05884313115
Sestrunj, Sestrunj 39
4 - član uprave
4 - direktor, zastupa društvo samostalno i pojedinačno

TEMELJNI KAPITAL:

7 40.000,00 kuna

PRAVNI ODNOSI:

Osnivački akt:

- 4 Odlukom osnivača od 10.01. 2007. godine izmijenjen Društveni ugovor o usklađenju sa ZTD od 10.11.1997., (pročišćeni tekst), na način da je u cijelosti zamijenjen novim tekstom. Izvornik Društvenog ugovora od 10.01.2007., sa javnobilježničkom potvrdom, dostavljen u zbirku isprava suda.
- 6 Odlukom osnivača od 20.01.2014. godine izmijenjen Društveni ugovor o usklađenju sa ZTD od 10.01.2007. godine (pročišćeni tekst), u čl. 4. - koji se odnosi na predmet poslovanja - djelatnosti. Izvornik Društvenog ugovora od 20.01.2014. , s javnobilježničkom potvrdom, dostavljen u Zbirku isprava suda.
- 7 Odlukom osnivača od 11.11.2014. godine izmijenjen Društveni ugovor o osnivanju od 20.1.2014. godine (pročišćeni tekst), u čl. 1. - koji se odnosi na osnivače, čl. 2. - koji se odnosi na skraćenu tvrtku, čl. 3. - koji se odnosi na sjedište i čl. 6. - koji se odnosi na temeljni kapital, uloge i poslovne udjele. Izvornik Društvenog ugovora od 11.11.2014., s javnobilježničkom potvrdom, dostavljen u Zbirku isprava suda.

Promjene temeljnog kapitala:

- 7 Odlukom o povećanju temeljnog kapitala od 11.11.2014., temeljni kapital povećan sa iznosa od 34.200,00, kn, za iznos od 5.800,00 kn na iznos od 40.000,00, kn, uplatom u novcu.

OSTALI PODACI:

1 RUL - I - 34623

FINANCIJSKA IZVJEŠĆA:

	Predano	God.	Za razdoblje	Vrsta izvještaja
eu	17.06.15	2014	01.01.14 - 31.12.14	GFI-POD izvještaj

REPUBLIKA HRVATSKA
JAVNI BILJEŽNIK
mr.sc.Mišković Davor
Zadar, Ul. Mihovila Klaića 7

IZVADAK IZ SUDSKOG REGISTRA

SUBJEKT UPISA

Upise u glavnu knjigu proveli su:

RBU Tt	Datum	Naziv suda
0001 Tt-95/6796-4	13.11.1997	Trgovački sud u Splitu
0002 Tt-97/2055-4	19.01.1998	Trgovački sud u Splitu
0003 Tt-95/6796-6	06.03.1998	Trgovački sud u Splitu
0004 Tt-07/34-3	22.03.2007	Trgovački sud u Zadru
0005 Tt-10/855-3	30.11.2010	Trgovački sud u Zadru
0006 Tt-14/184-2	06.02.2014	Trgovački sud u Zadru
0007 Tt-14/3077-4	12.02.2015	Trgovački sud u Zadru
eu /	26.06.2009	elektronički upis
eu /	30.06.2010	elektronički upis
eu /	18.08.2010	elektronički upis
eu /	20.06.2011	elektronički upis
eu /	19.06.2012	elektronički upis
eu /	28.06.2013	elektronički upis
eu /	27.06.2014	elektronički upis
eu /	17.06.2015	elektronički upis

Pristojba: 10,00 KN

Nagrada: 90,00 KN + PDU

OU-5853/2015



GiN – Company d.o.o.
Ulica Braće Miroslava i Janka Perice 19, 23000 ZADAR

Na temelju Zakona o prostornom uređenju Republike Hrvatske (NN br. 153/13) donosi se

RJEŠENJE

kojim se određuje za **projektanta** kod izrade tehničke dokumentacije br: **T.D. 4/16, RIBOGOJILIŠTE ZA UZGOJ BIJELE RIBE UZ DUGI OTOK IZMEĐU RTOVA ŽMAN I GUBAC – DO 700 TONA, gospodin :**

ZDRAVKO RAMBROT dipl. ing. grad.


Imenovani ima slijedeću školsku i stručnu spremu :

- a) Završen Fakultet građevinskih znanosti u Zagrebu.
- b) Položen stručni ispit pri Ministarstvu graditeljstva i zaštite okoliša RH, kl: 133-04/91-01/137, Ur.broj: 531-02-91-1, uvjerenje se vodi pod red.br.evidencije:812 od 16.04.1991 god.
- c) Rješenje o upisu u imenik ovlaštenih inženjera pod rednim brojem 2467, klasa: UP/I-360-01/99-01/2467; Urbroj : 314-01-99-1, od 31. prosinca 1999 godine.
- d) Potrebno radno iskustvo prema Zakonu o prostornom uređenju i gradnji (NN 76/07).

Direktor :
Nenad Šušberić dipl.ing.grad.

Zadar, siječanj 2016. god.


GIN-COMPANY, d.o.o.



REPUBLIKA HRVATSKA

HRVATSKA KOMORA ARHITEKATA
I INŽENJERA U GRADITELJSTVU

Klasa: UP/I-360-01/99-01/ 2467
Urbroj: 314-01-99-1
Zagreb, 31. prosinca 1999.

Na temelju članaka 24. i 50. Zakona o Hrvatskoj komori arhitekata i inženjera u graditeljstvu (Narodne novine, broj 47/98), Odbor za upise razreda inženjera građevinarstva, rješavajući po zahtjevu koji je podnio RAMBROT ZDRAVKO dipl.ing.građ., ZADAR, FRANJE PETRIĆA 10 D, za upis u Imenik ovlaštenih inženjera građevinarstva, donio je sljedeće

RJEŠENJE

1. U Imenik ovlaštenih inženjera građevinarstva upisuje se RAMBROT ZDRAVKO, (JMBG 1706960383927), dipl.ing.građ., ZADAR, pod rednim brojem 2467, s danom upisa 11.11.1999.godine.
2. Upisom u Imenik ovlaštenih inženjera građevinarstva, RAMBROT ZDRAVKO, dipl.ing.građ. stječe pravo na uporabu strukovnog naziva "ovlašteni inženjer građevinarstva" i pravo na obavljanje poslova temeljem članka 25. Zakona o Hrvatskoj komori arhitekata i inženjera u graditeljstvu, a u svezi sa člankom 4. stavkom 1. Statuta Hrvatske komore arhitekata i inženjera u graditeljstvu, te ostala prava i dužnosti sukladno posebnim propisima.
3. Ovlaštenom inženjeru izdaje se "inženjerska iskaznica" i stječe pravo na uporabu "pečata".

O b r a z l o ž e n j e

RAMBROT ZDRAVKO dipl.ing.građ., podnio je Zahtjev za upis u Imenik ovlaštenih inženjera građevinarstva.


Odbor za upise razreda inženjera građevinarstva proveo je postupak u povodu dostavljenog Zahtjeva, te je temeljem članka 24. stavka 2. Zakona o Hrvatskoj komori arhitekata i inženjera u graditeljstvu (Narodne novine, broj 47/98), a u svezi sa člankom 5. stavkom 4. i člankom 20. Statuta Hrvatske komore arhitekata i inženjera u graditeljstvu (Narodne novine, broj 40/99), riješeno kao u izreci.

Upisom u Imenik ovlaštenih inženjera građevinarstva imenovani stječe pravo na izradu i uporabu pečata, sukladno članku 35. Statuta Hrvatske komore arhitekata i inženjera u graditeljstvu i na izdavanje "inženjerske iskaznice".

Na temelju članka 141. stavka 1. točke 1. Zakona o općem upravnom postupku (Narodne novine, broj 53/91), predmet je riješen po skraćenom postupku.

Pouka o pravnom lijeku

Protiv ovog Rješenja žalba nije dopuštena, ali se može pokrenuti upravni spor podnošenjem tužbe Upravnom sudu Republike Hrvatske, u roku 30 dana od dana primitka ovog Rješenja.



Dostaviti:

1. RAMBROT ZDRAVKO
ZADAR, FRANJE PETRIĆA 10 D
uz povrat potvrde o izvršenoj dostavi
2. U Zbirku isprava Komore
3. Pismohrana Komore

GiN – Company d.o.o.
Ulica Braće Miroslava i Janka Perice 19, 23000 ZADAR

Ovlašteni inženjer građevinarstva: **ZDRAVKO RAMBROT dipl. ing. građ.**

Broj rješenja: **2467**

Klasa: **UP/I-360- 01/99-01/2467**

Na temelju članka 130. (2) Zakona o prostornom uređenju (NN 153/13), te Pravilnika o sadržaju izjave projektanta o usklađenosti glavnog odnosno idejnog projekta s odredbama posebnih zakona i drugih propisa (NN 98/99) daje se:

IZJAVA PROJEKTANTA O USKLAĐENOSTI PROJEKTA

Projekt broj I.O. 416, T.D. 4/16, IDEJNI PROJEKT RIBOGOJILIŠTA ZA UZGOJ BIJELE RIBE UZ DUGI OTOK IZMEĐU RTOVA ŽMAN I GUBAC – DO 700 TONA za Izmjenu i dopunu lokacijske dozvole, usklađen je sa Zakonom o prostornom uređenju (NN 153/13), uvjetima, pravilnicima i zakonima, te sa Prostornim planom Zadarske županije („Službeni glasnik Zadarske županije“ br. 2/01, 6/04, 2/05, 17/06, 03/10 i 15/14).

Projektant:

Zdravko Rambrot dipl.ing.građ.

HRVATSKA REPUBLIKA
Zdravko Rambrot
dipl.ing.grad.
Ovlašteni inženjer građevinarstva
G 2467

Zadar, siječanj 2016. god.

INVESTITOR: CROMARIS d.d. ZADAR
GRAĐEVINA: RIBOGJILIŠTE ZA UZGOJ BIJELE RIBE
UZ DUGI OTOK IZMEĐU RTOVA ŽMAN I GUBAC
– DO 700 TONA
MJESTO: DUGI OTOK

B. TEHNIČKI OPIS

T.D. 4/16

Projektant :

Zdravko Rambrot dipl.ing.grad.

HRVATSKA KOMORA INŽENJERSKOG GRAĐEVINARSTVA
Zdravko Rambrot
dipl.ing. 2009
Ovlašten inženjer građevinarstva
G 2467

Direktor:
Nenad Šušberić dipl.ing.grad.

Zadar, siječanj 2016. god.

GIN COMPANY d.o.o.

TEHNIČKI OPIS

1. Lokacija

Ribogojilište se nalazi na dijelu pomorskog dobra uz Dugi otok, između rtova Žman i Gubac, točnije, na području omeđenom sljedećim koordinatama:

HTRS96/TM

	Y	X
1	388224.72	4873384.15
2	388763.55	4873120.21
3	388587.60	4872760.99
4	388048.77	4873024.93

ili

GEOGRAFSKE KOORDINATE

	φ (G.ŠIRINA)	λ (G.DULJINA)
1	43° 59' 31.17"	15° 06' 40.08"
2	43° 59' 22.92"	15° 07' 04.46"
3	43° 59' 11.18"	15° 06' 56.83"
4	43° 59' 19.44"	15° 06' 32.46"

Geometrijski lik omeđen gornjim koordinatama je pravokutnik dimenzija 600x400 metara, površine $P = 240\ 000\ m^2$.

Zahvat je predviđen Prostornim planom Zadarske županije kojim je predmetni dio akvatorija označen kao zona Z2 – zona visokog prioriteta marikulture.

2. Ribogojilište

Ribogojilište za koje se izrađuje lokacijska dozvola, je planirano za ukupnu godišnju proizvodnju do 700 tona.

Unutar koncesijskog polja predviđene su dvije flote sa kavezima za uzgoj ribe.

Prva flota je dimenzija 360 x 120 metara i sastoji se od 12 kaveza promjera 38 metara poredanih u dvije linije po 6 kaveza.

Druga flota je dimenzija 360 x 60 metara, a sastoji se od 6 kaveza promjera 38 metara poredanih u liniju.

Unutar koncesijskog polja predviđeno je da bude usidrena teglenica za automatsko hranjenje ribe.

Pozicija kaveza i teglenice je ucrtana u grafičkom prilogu ovog projekta.

Ribogojilište će koristiti suvremenu tehnologiju kaveznog uzgoja konzumne ribe, primjerenu za poluotvorena kanalska mora, a svi kavezi će biti izrađeni od polietilena visoke gustoće. Na plutajuće platforme se vješaju mrežni kavezi i dodaju sidrene instalacije, koje se sastoje od plutajućih bova, konopa i sidrenih betonskih blokova.

3. Utjecaj na okoliš i plovne putove

Promatrani akvatorij ribogojilišta nije pod utjecajem značajnijih izvora onečišćenja. Samom tehnologijom uzgoja u uzgajalištu nije predviđeno ispuštanje bilo kakvih tvari u atmosferu niti postoji značajniji izvor buke.

Lokacija ribogojilišta nije presudna za odvijanje pomorskog prometa. Promatrani akvatorij ne nalazi se ni na jednom od važnijih prilaznih plovidbenih putova za veće ili manje brodove.

Budući da kavezi za uzgoj ribe predstavljaju fizičku zapreku na moru, po svojoj konstrukciji su dosta niski i teško se uočavaju, stoga će biti propisno označeni dnevnim i noćnim oznakama u skladu s propisima koje reguliraju za to nadležne lučke vlasti.

4. Zbrinjavanje otpada

Komunalni otpad i otpad njemu sličan, zbrinjavat će se u skladu s važećom zakonskom regulativom. On će se na lokaciji zahvata prirediti u obliku koji je najprikladniji za transport, a preko ovlaštenog sakupljača zbrinuti.

Za organski otpad primjeniti će se «neškodljivo uklanjanje», kakvo je propisano za zbrinjavanje lešina, konfiskata i drugih nejestivih nusproizvoda. Metalni i plastični otpad će se propisno razvrstati i predati poduzećima za zbrinjavanje sekundarnih sirovina.

5. Zakonska regulativa

Postojanje i održavanje objekata marikulture izvodit će se u skladu s zakonima i aktima koji tretiraju problematiku korištenja pomorskog dobra za marikulturu:

- Zakon o prostornom uređenju (N.N. 153/13),
- Zakon o zaštiti okoliša (NN 80/13)
- Zakon o održivom gospodarenju otpadom (NN 94/13)
- Zakon o vodama (NN 153/09, 63/11, 130/11, 56/13, 14/14),
- Zakon o veterinarstvu (NN 82/13, 148/13)
- Zakon o zaštiti prirode (NN 80/13)
- Zakon o potvrđivanju Konvencije o zaštiti europskih divljih vrsta i prirodnih staništa (Bernska konvencija) (NN 6/00),
- Zakon o morskom ribarstvu (NN 81/13, 14/14, 152/14),
- Uredba o klasifikaciji voda (NN 77/98, 137/08)
- Uredba o opasnim tvarima u vodi (N.N. 78/98),
- Uredba o procjeni utjecaja na okoliš (NN 61/14),

- Naputak za vođenje evidencije o učestalosti ispuštanja otpadnih i štetnih tvari, količini i sastavu tih tvari i načinu dostavljanja podataka o tome javnim vodoprivrednim poduzećima (NN 9/90),
- Pravilnik o praćenju rezidua određenih tvari u živim životinjama i proizvodima životinjskog porijekla (NN 106/99),
- Pravilnik o kriterijima pogodnosti dijela pomorskog dobra za uzgoj riba i drugih morskih organizama (NN 59/12),
- Pravilnik o procjeni utjecaja na okoliš (NN 59/00, 136/04),
- Pravilniku o načinu postupanja s nusproizvodima životinjskog podrijetla koji nisu za prehranu ljudi (NN 87/09),
- Pravilnik o gospodarenju otpadnim uljima (NN 124/06, 121/08, 31/09, 156/09),
- Pravilnik o obavljanju gospodarskog ribolova na moru (NN 63/10, 141/10, 148/10, 52/11, 144/11, 55/13, 101/14, 48/15)
- Pravilnik o pogodnostima dijelova pomorskog dobra za uzgoj riba i drugih morskih organizama (56/02)
- Pravilnika o uvjetima i načinu održavanja reda u lukama i na ostalim dijelovima unutarnjih morskih voda i teritorijalnog mora Republike Hrvatske (NN 90/04, 10/08)

Projektant:

Zdravko Rambrot dipl.ing.građ.

HRVATSKA KOMORA INŽENJERA GRAĐEVINARSTVA
Zdravko Rambrot
dipl. ing. građ.
Ovlašteni inženjer građevinarstva
G 2467

INVESTITOR: CROMARIS d.d. ZADAR
GRAĐEVINA: RIBOGJILIŠTE ZA UZGOJ BIJELE RIBE
UZ DUGI OTOK IZMEĐU RTOVA ŽMAN I GUBAC
– DO 700 TONA
MJESTO: DUGI OTOK

C. GRAFIČKI PRILOZI

T.D. 4/16

Projektant :

Zdravko Rambrot dipl.ing.građ.

HRVATSKA KOMORA INŽENJERA GRAĐEVINARSTVA
Zdravko Rambrot
dipl. ing. građ.
Ovlašteni inženjer građevinarstva
G 2467

Direktor:
Nenad Šušberić dipl.ing.građ.

Zadar, siječanj 2016. god.

GIN-COMPANY d.o.o.

SEKCIJA: ŽMAN

FIRMA CIVE d.o.o.


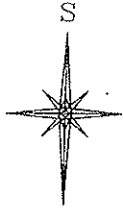
Zadar, Brig 10

Naš znak: 20/15

TOPOGRAFSKA KARTA

MJERILO 1 : 25000

500m 250 0 500 1000m

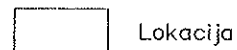


POVRŠINA PODRUČJA = 240000m²

KOORDINATE RUBNIH TOČAKA

1	388224.72	4873384.15
2	388763.55	4873120.21
3	388587.60	4872760.99
4	388048.77	4873024.93

LEGENDA:



Izradio: Elvis Meštrović, geom.

U Zadru, 12.ožujka 2015.god.

Direktor:
Elvis Meštrović

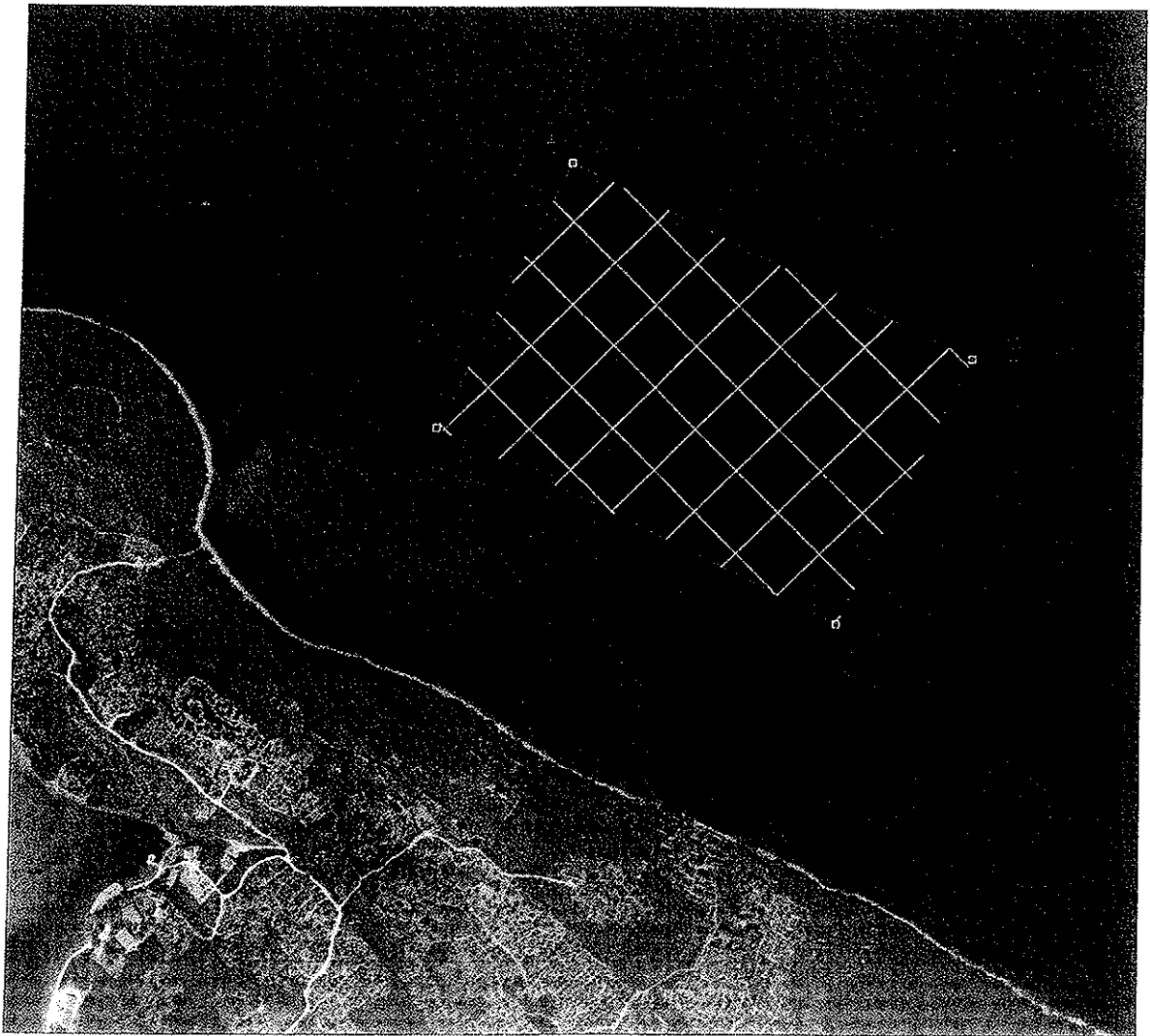
Ovlaštena osoba:

Ana Lokas-Juranov, dipl.ing.geod.

DIGITALNA ORTOFOTO KARTA

MJERILO 1 : 10000

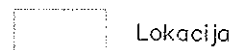
250m 125 0 250 500m



POVRŠINA PODRUČJA = 240000m²
KOORDINATE RUBNIH TOČAKA

1	388224.72	4873384.15
2	388763.55	4873120.21
3	388587.60	4872760.99
4	388048.77	4873024.93

LEGENDA:



Lokacija

Izradio: Elvis Meštović, geom.

U Zadru, 12.ožujka 2015.god.

Direktor:

Ovlaštena osoba:

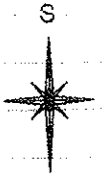
Elvis Meštović

Ana Lokas-Juranov, dipl.ing.geod.

	Y	X
1	388224.72	4873384.15
2	388763.55	4873120.21
3	388587.60	4872760.99
4	388048.77	4873024.93

GEOGRAFSKE KOORDINATE

	φ (G.ŠIRINA)	λ (G.DULJINA)
1	43° 59' 31.17"	15° 06' 40.08"
2	43° 59' 22.92"	15° 07' 04.46"
3	43° 59' 11.18"	15° 06' 56.83"
4	43° 59' 19.44"	15° 06' 32.46"



OTOK
LUŠKI

RT GUBAC

GUBAC

DUGI OTOK

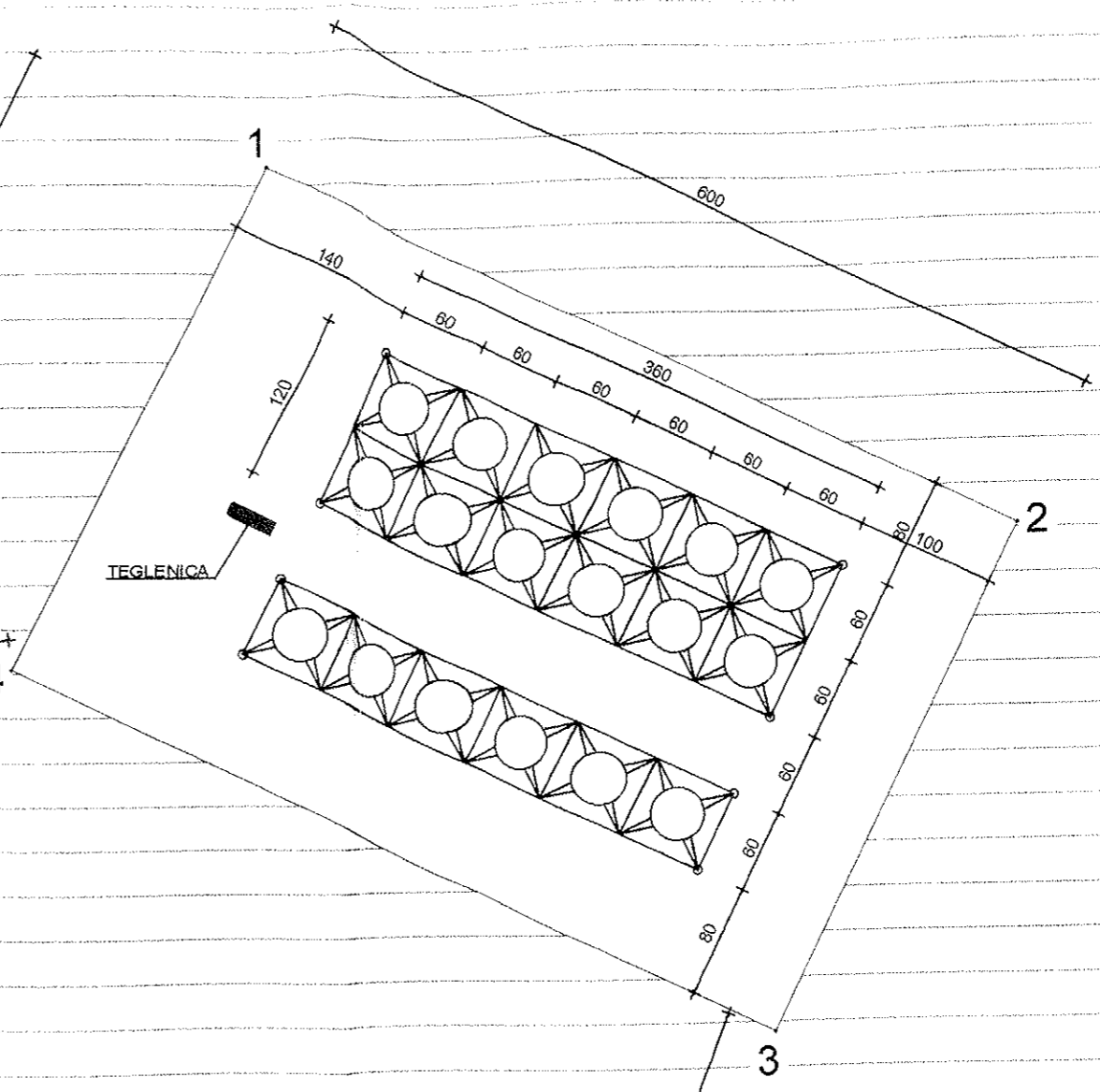
LUKA

IŠKI KANAL

TEGLENICA

LEGENDA:

- GRANICA KONCESIJE
- POLJE ZA UZGOJ
- KAVEZI ZA UZGOJ RIBE - Ø 38m
- TEGLENICA ZA HRANJENJE RIBE DIMENZIJE 28x10m
- DNEVNA I NOĆNA SIGNALIZACIJA NA MORU



GIN Company	OPRAVEVINA	RIBOGOJILIŠTE ZA UZGOJ BIJELE RIBE IZMEĐU RTOVA ŽMAN I GUBAC			
	INVESTITOR	CROMARIS d.d. ZADAR			
GLAVNI PROJEKTANT	Zdravko Rambrot dipl.ing.grad.				
PROJEKTAHT	Zdravko Rambrot dipl.ing.grad.				
SURADNIK	Ovaltoni inženjering				
MJERILO	1:5000	OZNAKA	I.O. 416	BROJ	T.D. 4/16
				BROJ LISTA	3
				DATUM	1.2019.g.
SADRŽAJ	SITUACIJA SA POLOŽAJEM KAVEZA				